



Europeiska jordbruksfonden för
landsbygdsutveckling: Europa
investerar i landsbygdsområden



Naturvårdsplan för allmäningsområden på Tidö Lindö.

Syftet med detta dokument är att ge översiktliga områdesbeskrivningar, målbild samt skötselbehov för Tidö Lindös allmäningsområden och delområden. Det är ett komplement till den övergripande naturvårdsplanen, som med frivilliga krafter har tagits fram inom projekt Vision Tidö-Lindö. Planen vilar på Visionen om Tidö Lindö, vilken handlar om gemenskap, möjlighet till rikt friluftsliv och ett gemensamt engagemang att förvalta naturvärden för nuvarande och kommande generationer ö-bor.

Målet med dokumentet är att boende på ön, de som bor nära eller i anslutning till områden, samt styrelsen genom allmäningsansvarige, får en gemensam bild för hur dessa områden bör skötas på ett långsiktigt och hållbart sätt. Genom den gemensamma bilden minskas också sårbarheten vid skifte av ägare till fastigheter i anslutning till allmäningsområden, samt vid byte av allmäningsansvarig i styrelsen. Delområdenas beskrivningar skall också tjäna som underlag och utgångsläge för dialogen mellan boende och allmäningsansvarige, till exempel vid önskan om justering av målbilden, eller bara vid övertagandet av skötseln av ett område.

Både ekonomiska, sociala och ekologiska värden har tagits i beaktande när det gäller målbilden och sköselförslagen.

De sociala värdena handlar till exempel om möjlighet till rekreation och vistelse i naturen, friluftsliv (att ströva i skog och på stigar) och möjlighet till fysisk aktivitet. Det ingår även aspekter som möjligheten att bygga gemenskap, och en miljö som känns trygg.

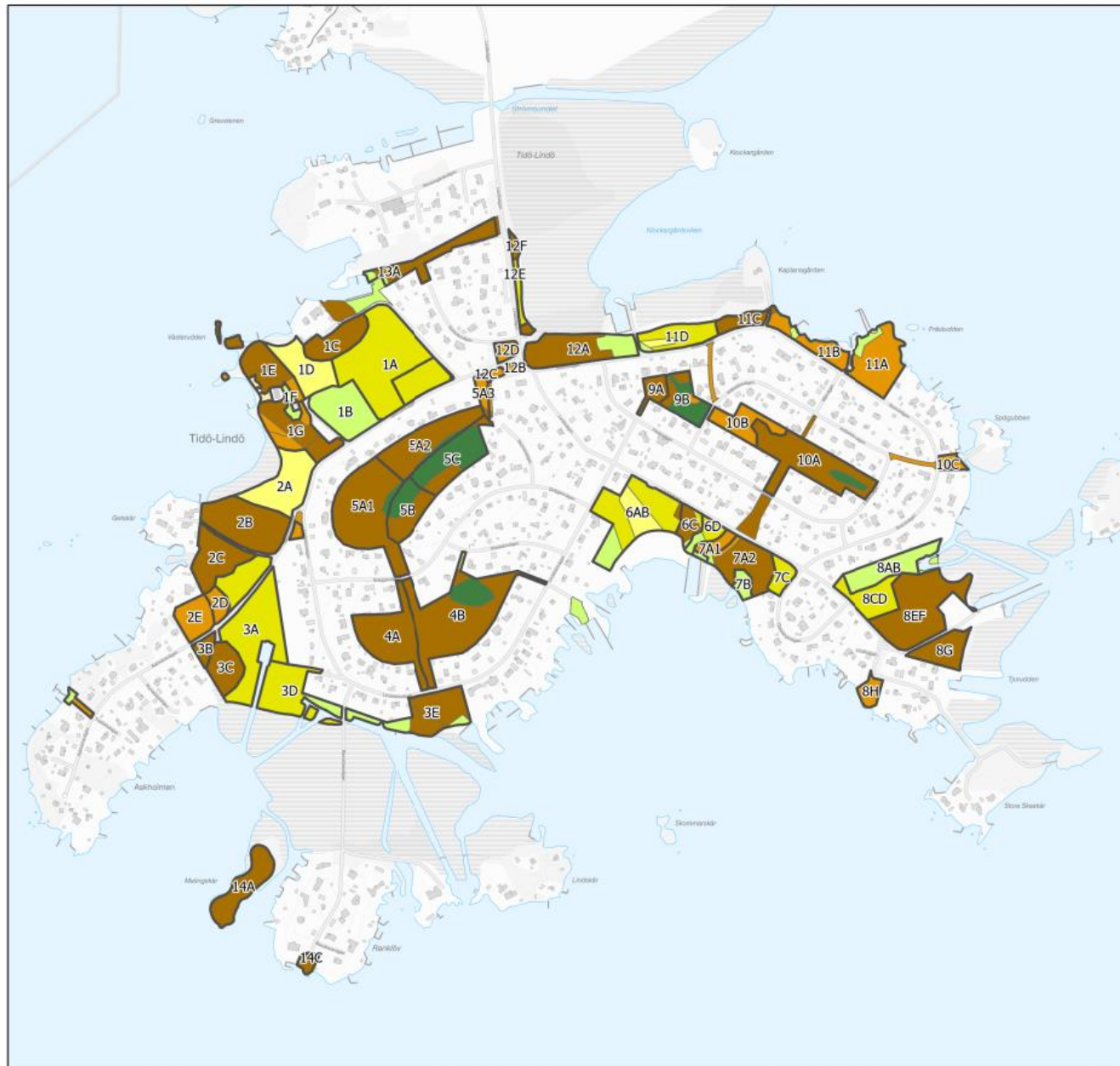
De ekologiska handlar om möjlighet för djurlivet att söka föda och bygga bon etcetera, naturvärden som gamla värdefulla träd och biologisk mångfald, men också bevarandet av naturen till kommande generationer av boende på ön.

Det ekonomiska handlar om de finansiella ramar som samfälligheten har, och den tid som närboende kan ägna åt, skötsel. Där ingår överväganden som exempelvis att öppna upp skogsmark för ökad genomsikt, ställt mot att låta skogsmarken sköta sig själv till ingen kostnad. Åverkan på skogsmarker kan leda till kraftig slytillväxt som kräver regelbunden (kostsam och/eller tidskrävande) röjning för att inte skogen skall växa igen. Om ett område inte kan garanteras kontinuerlig skötsel så är det ofta bättre att inte göra någonting alls, dvs låta området sköta sig självt (eventuellt med enstaka begränsade/lokala insatser). Skogsmarker får efter en tid ett naturligt synfält mellan träd och buskar.

Målbilderna och skötselbehoven baseras på översiktliga kartstudier av växtlighetens utveckling, samt rundvandringar med inventering av växtlighet vid olika årstider. Inventeringarna är på intet sätt fullständiga, men ger tillräcklig information för att skapa målbilder och förslag på skötsel. Vissa delområden har inte inventerats då de inte är i direkt anslutning till boende och därför får vänta till senare. Boende och naturkunniga får gärna fortsätta rapportera in vad som observeras i delområdena vad gäller både växtlighet och djurliv. Detta är ett levande dokument som kommer att hållas uppdaterat av styrelsen och dess allmäningsansvarige.

Kartan visar en sammanställning av de naturtyper som finns på ön, tillsammans med områdesindelningen. Därefter kommer, för varje delområde, beskrivning av mål, inventering och skötselbehov.


Som framgår av kartan så har vi många olika naturtyper och variationer av natur på ön. Den mest dominerande naturtypen är ädellövskog, därefter ängsmark med eller utan solitära träd, löv- och blandskog, sumpskog och fuktäng. Det finns även en del gräsytor och ett barrskogsområde.





Naturvårdsplan Områdesnummer



Målbild


- Ängsmark med buskar och träd
- Ängsmark utan buskar och träd
- Öppen gräsmark med eller utan träd
- Öppen skog eller trädmiljö
- Lövdominerad skog
- Barrdominerad skog
- Sandmiljö
- Ytor områdesnummer


<p>Område 14C Rannklovs udde</p>		
<p>Översiktlig beskrivning och målbild</p>	<p>Fin liten ädellövskogsudde med ek, ask, lönn, lind och asp och med många hålträd som vittnar om fågelliv, födosökande och boplatser. Stort lutande pilträd över vattnet.</p> <p>Målbild: Ädellövskog</p>	
<p>Noterade växter och djur vid inventering</p>	<p>Buskar som noterats i området är: Skogstry Andra växter och djur som noterats är: Liljekonvalj, myskmadra och blåsippa</p>	<p>Bild av området kommer infogas här.</p>
<p>Negativa arter</p>	<p>Inga observerade hittills.</p>	
<p>Skötselbehov</p>	<p>Självskötande område, lämnas orört för fågellivet p.g.a. många hålträd.</p> <p>Stigen underhålls och en bänk har placerats på udden, så att fler kan njuta av sjöutsikten.</p> <p>Rensning av sly som växer närmast strand på udden kan göras när behov finns för att förfina utsikten. Bästa tid för röjning är direkt efter lövsprickning och strax innan lövfällning.</p>	
<p>Notering</p>	<p>Gemensam skötsel av udden Se anvisning skötsel av naturstigar samt skötsel av öppna trädmiljöer, i detta fall mer för kännedom om olika trädsorter och buskar området. Området finns också beskriven i Ö-guiden.</p>	

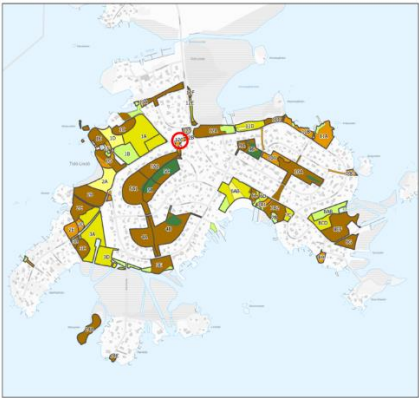
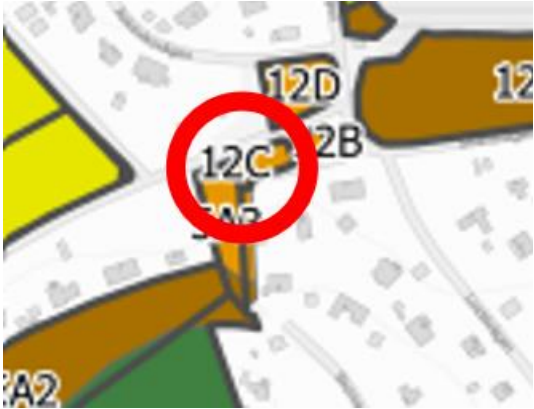
<p>Område 14A Malingskär</p>		
<p>Översiktlig beskrivning och målbild</p>	<p>Malingskär, ö med äldre blandskog. Åtgärder har gjorts på senare tid. Området har inte inventerats, vilket bör göras innan eventuella skötselåtgärder vidtas.</p> <p>Målbild: Äldre blandskog.</p> <p>Eventuellt anläggning för båtar?</p>	
<p>Noterade växter och djur vid inventering</p>		<p>Bild av området kommet infogas här</p>
<p>Negativa arter</p>		
<p>Skötselbehov</p>	<p>Behöver inventeras noggrannare för att identifiera skötselbehov.</p>	
<p>Notering</p>	<p>Tidigare vattenpassage norr om ön håller på att växa igen. Utanför samfällighetens mark.</p>	


<p>Område 13A Norrstigen</p>		
<p>Översiktlig beskrivning och målbild</p>	<p>Fin äldre ädellövskog med ek, gran, lön, lind och ask. En inbjudande stig sträcker sig genom området från Norrstigen eller Klockargårdsvägen till båtbyggnad vid Västerängsvägen. Inventering västerifrån, fina ekar på höjd. Vid slutet av stigen en majestätisk gran. I området längst Norrstigen finns en stor yta där trädgårdsavfall har dumpats.</p> <p>Målbild: Öppen ädellövskog</p>	
<p>Noterade växter och djur vid inventering</p>	<p>Växter och djur som noterats är: Blekbalsamin särskilt i området vid Norrstigen, blåsippor och vitsippor samt ormbunkar och gräsväxtlighet mer västerut i området.</p>	<p>Bild av området kommer infogas här.</p>
<p>Negativa arter</p>	<p>Inga observerade hittills.</p>	
<p>Skötselbehov</p>	<p>De stora träden, i första hand ekarna, friställs varsamt för att inte skadas av inväxande träd (ask m.fl.). Behåll stigen öppen och fri från sly en meter in genom området. Sly kan tas in vid väg till fastigheter 1–2 meter in, behåll grövre träd. Trädgårdsavfall avlägsnas (särskilt runt trädstammar). Genom överenskommelse med boende, inget mer avfall dumpas i området för att sedan låta den befintliga högen förmultna på plats.</p>	
<p>Notering</p>	<p>Se anvisning skötsel av öppna trädmiljöer och skötsel av naturstigar.</p>	

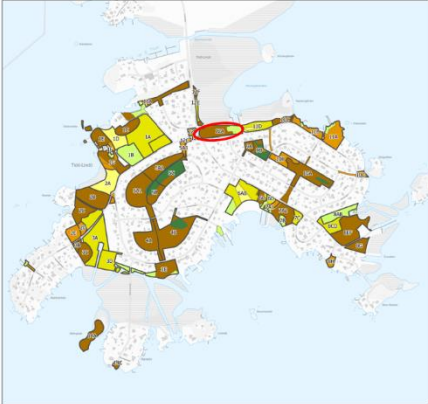

<p>Område 12F</p>		
<p>Översiktlig beskrivning och målbild</p>	<p>Yngre alsumpskog med sälg, viden och vass som har etablerats på tidigare öppen mark. Skogen är kraftigt bevuxen och tät. Sumpig mark sommartid, gångbar vintertid. Närmast vägen ett flertal olika trädslag, bland annat al, ek, lönn, björk och sälg.</p> <p>Målbild: Lövsumpskog</p>	
<p>Noterade växter och djur vid inventering</p>	<p>Det är svårt att veta var gränsen går, men ute i fuktmarken häckar sannolikt många fåglar. Arter som noterats som häckande eller födosökande i detta område och fuktängen i söder (12E) är svarttärna, grågås, mindre hackspett, näktergal, rördrom, gransångare, sävsångare, gök, fasan, härmsångare, rosenfink, svartvit flugsnappare, brun kärrhök, dvärgmåså och stenknäck.</p>	
<p>Negativa arter</p>	<p>Inga observerade hittills.</p>	
<p>Skötselbehov</p>	<p>Fri utveckling i huvudsak. Vid asfaltväg in till Tidö Lindö kan en portal av lövträd skapas genom att behålla lövträd mellan jämna avstånd (förslagsvis björken som förekommer) och en korridor på ca 2–3 m längs vägen öppnas upp. Detta har en fördel också för belysningen, att den blir synlig. I praktiken skulle även hela området kunna hållas öppet, men alskogen är bredare vilket kräver mer omfattande och dyrare insatser att underhålla än det område som ansluter i söder (12e). Möjligen skulle området kunna gallras att låta ett grövre alträd i bestånden av flera yngre som uppkommit vid försök att hålla området öppet, skapa ett möjligt synfält mellan träden mot Mälaren åtminstone vintertid. Nya ställningstaganden kan göras framöver.</p>	
<p>Notering</p>	<p>Se anvisning skötsel av öppna trädmiljöer.</p>	


<p>Område 12E</p>		
<p>Översiktlig beskrivning och målbild</p>	<p>Öppen våtmark med inslag av buskage av al, sälg m.m. Vackert synfält över Mälaren. Mycket fuktigt område på sommaren. Området har gallrats flertal gånger där sly lämnats kvar. Höga stubbar efter gallring. Sköts idag av boenden nära området.</p> <p>Målbilden för området är: Öppen våtmark</p>	
<p>Noterade växter och djur vid inventering</p>	<p>Det är svårt att veta var gränsen går, men ute i fuktmarken häckar sannolikt många fåglar. Arter som noterats som häckande eller födosökande under senare tid i detta område och alsumpskogen i norr är svarttärna, grågås, mindre hackspett, näktergal, rördrom, gransångare, sävsångare, gök, fasan, härmsångare, rosenfink, svartvit flugsnappare, brun kärrhök, dvärgmåsk och stenknäck.</p>	<p>Bild av området kommer infogas här.</p>
<p>Negativa arter</p>	<p>Jättebalsamin håller på att etablera sig i området troligtvis från området 12 A.</p>	
<p>Skötselbehov</p>	<p>Området bör gallras regelbundet, vilket kräver mycket jobb. En plan för detta bör tas fram. Området gallras nu av de närboende som intresserar sig för att hålla det öppet. Gallring görs enklast under vinterhalvåret. Allt sly måste avlägsnas för att förhindra ökad slytillväxt framöver.</p>	
<p>Notering</p>	<p>Se särskilda anvisningar för skötsel av öppna trädmiljöer samt bekämpning av jättebalsamin.</p>	


<p>Område 12D Dungen norr om busshållplatsen</p>		
<p>Översiktlig beskrivning och målbild</p>	<p>Ungt skogsbestånd med klenta träd och dumpning av trädgårdsavfall.</p> <p>Målbilden för området är: Öppen trädmiljö eller helt öppen gräsmark med buskar och solitära träd.</p>	
<p>Noterade växter och djur vid inventering</p>		<p>Bild av området kommer infogas här</p>
<p>Negativa arter</p>	<p>Inga observerade hittills.</p>	
<p>Skötselbehov</p>	<p>Gallring av träd för fri sikt mellan stammar skulle göra det tryggare för bussresenärer. Enligt målbilden, öppna upp ytan helt. Dialog med boende i området bör hållas. Genom området går också en liten stig. Området har belastats med trädgårdsavfall som måste avlägsnas vid åtgärd.</p>	
<p>Notering</p>	<p>Se anvisningar för skötsel av öppna trädmiljöer.</p>	


<p>Område 12C Buskaget väster om busshållplatsen</p>	 	
<p>Översiktlig beskrivning och målbild</p>	<p>Solitära björkar med ett tätt slånbuskage</p> <p>Målbilden för området är: Öppen buskmiljö med solitära träd</p>	
<p>Noterade växter och djur vid inventering</p>	<p>Buskar som noterats i området är: Slånbärsbuskar Andra växter: Smörblommor vid väg, midsommarblomster, tussilago.</p>	<p>Bild av området kommer att infogas här</p>
<p>Negativa arter</p>		
<p>Skötselbehov</p>	<p>Slånbärsbuskaget bör gallras för att skapa en öppnare och ljusare miljö mot busshållplatsen och därmed skapa större trygghet.</p>	
<p>Notering</p>	<p>Se anvisningar för skötsel av öppna trädmiljöer.</p>	

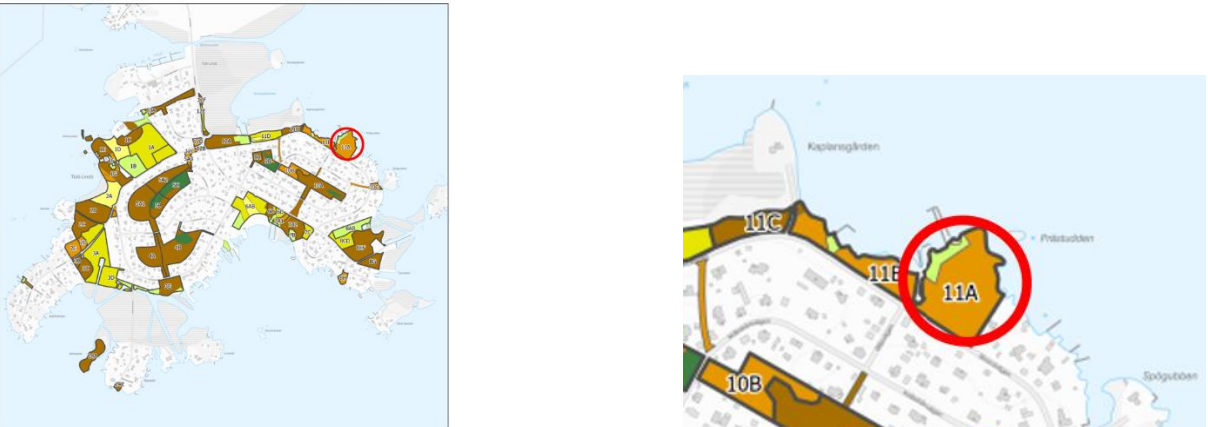
<p>Område 12B Busshållplatsen</p>		
<p>Översiktlig beskrivning och målbild</p>	<p>Dunge vid busshållplats</p> <p>Målbilden för området är: Öppen mark med enstaka träd.</p>	
<p>Noterade växter och djur vid inventering</p>		<p>Bild på området kommer infogas här</p>
<p>Negativa arter</p>		
<p>Skötselbehov</p>	<p>Det rör sig mycket bilar och bussar i området både morgon och eftermiddag. Fördelen med cykelparkering under träden är att de är parkerade lite skyddat. Området bör kontrolleras regelbundet så att farliga träd och träddeklar tas bort. Grenar som hindrar ljus från gatubelysning bör tas bort för ökad trygghet.</p>	
<p>Notering</p>	<p>Se anvisning skötsel av öppna trädmiljöer. Gemensam skötsel förslagsvis i anslutning till städdag på Västerängen.</p>	

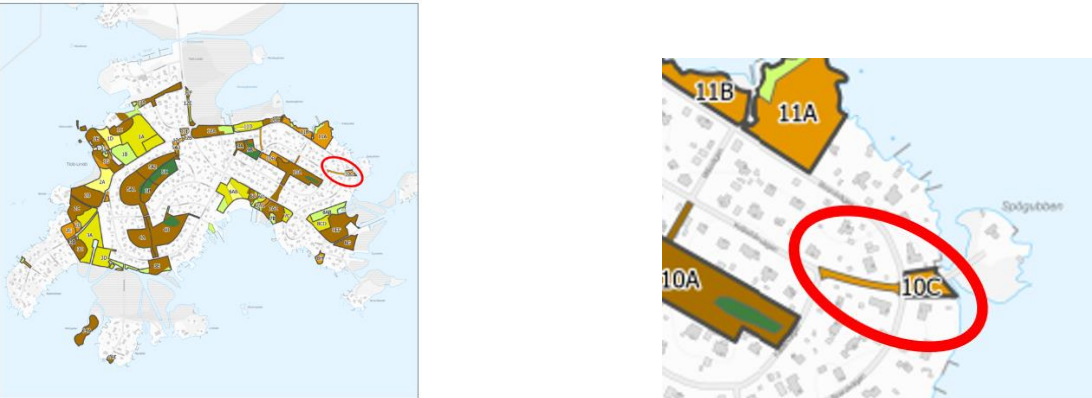
<p>Område 12A Alsumpskogen vid busshållplatsen</p>	 	
<p>Översiktlig beskrivning och målbild</p>	<p>Alsumpskog, med ask och hägg i underskiktet.</p> <p>Målbilden för området är: Alsumpskog</p>	
<p>Noterade växter och djur vid inventering</p>	<p>Fåglar som noterats är: Grönsiska, stjärtmes och bofink. Andra växter och djur som noterats är: Blekbalsamin, svarta vinbär, blåhallon, älgört, jättebalsamin i mitten av området längst strandväg samt vid reningsverket där också vindor växer.</p>	<p>Bild på området kommer infogas här</p>
<p>Negativa arter</p>	<p>Brännässla och jättebalsamin förekommer i stora bestånd.</p>	
<p>Skötselbehov</p>	<p>I huvudsak fri utveckling. Gallring som inte återkommer regelbundet kan skapa slytillväxt och bör undvikas. Jättebalsamin utrotas.</p> <p>Död ved ska lämnas i beståndet.</p> <p>Gatubelysning bör hållas fri från trädkronor, för ökad trygghet längst Strandvägen.</p>	
<p>Notering</p>		


<p>Område 11D</p>		
<p>Översiktlig beskrivning och målbild</p>	<p>Låglänt område med enstaka solitära alar på fuktig vassrik mark. Mot strandvägen finns en buskridå av slån, hassel och olvon och bakom denna en relativt öppen ängsmark med enstaka träd och buskar. Närmast bryggområdet en gräsmatta. Sköts idag av boende i området.</p> <p>Målbilden för området är: Blommande buskage och fristående träd på ängsmark.</p>	
<p>Noterade växter och djur vid inventering</p>	<p>Buskar som noterats i området är: Slån, hassel, olvon och hallon, blåhallon.</p>	<p>Bild på området kommer infogas här</p>
<p>Negativa arter</p>	<p>Inga observerade hittills</p>	
<p>Skötselbehov</p>	<p>De stora träden och buskridån mot Strandvägen behålls i stor utsträckning, särskilt olvon. Befintlig sly och eventuellt enskilda buskar gallras så att det på sikt blir ett glest bestånd av fullstora träd av olika arter med god genomsikt. Ängsmarken bakom buskaget kan slås om det görs kontinuerligt, annars bör den marken få övergå i buskmark. Gräsmattan kan hållas helt öppen.</p>	
<p>Notering</p>	<p>Se skötselanvisning öppna trädmiljöer</p>	


<p>Område 11C</p>		
<p>Översiktlig beskrivning och målbild</p>	<p>Området utgörs av en ca 3 m bred remsa längs Strandvägen som sluttar mot norr och är bevuxen med blandskog som övergår i ett alkärr. Träden utgörs av ek, björk, al, gran och enstaka tall. Dumpning av löv förekommer från ett flertal närliggande fastigheter.</p> <p>Målbilden för området är: Ädellövrik blandskog</p>	
<p>Noterade växter och djur vid inventering</p>	<p>Fåglar som noterats är: mindre hackspett, gröngöling, grönsiska, bofink och svarthätta</p>	<p>Bild på området kommer infogas här</p>
<p>Negativa arter</p>	<p>Inga observerade hittills</p>	
<p>Skötselbehov</p>	<p>För att bevara och ge livsutrymme för ädellövträden vid vägen bör granar (inklusive smågranar) gallras längs vägen. Exempelvis börjar en ek luta över vägen på grund av att granen tränger undan den.</p>	
<p>Notering</p>	<p>Se anvisning skötsel av skogsmark.</p>	

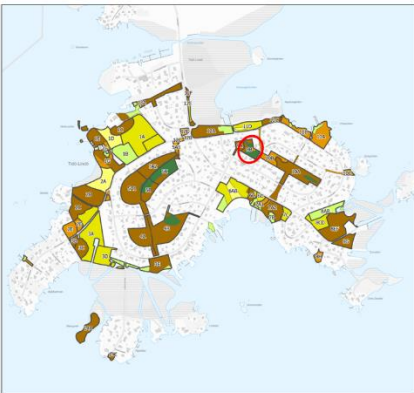


<p>Område 11B</p>		
<p>Översiktlig beskrivning och målbild</p>	<p>Område med mindre grupper av träd och sly och med vacker utsikt mot Mälaren. Flera öppna småtor och en grillplats. Det finns en befintlig stig från Strandvägen, förbi pumphuset och vidare till vägen mot Måsviksbryggan. Sköts idag av boende närmast området.</p> <p>Målbilden för området är: Öppen blandskog med genomsikt mot Mälaren.</p>	
<p>Noterade växter och djur vid inventering</p>	<p>Buskar som noterats i området är: slån, hallon, vide, nypon och olvon. Andra växter och djur som noterats är: Smultron i mängd vid väggkant.</p>	<p>Bild på området kommer infogas här</p>
<p>Negativa arter</p>	<p>Inga observerade hittills</p>	
<p>Skötselbehov</p>	<p>Regelbunden röjning behövs för att förhindra igenväxning. Varsam röjning framöver för att se vilka träd som skulle kunna låtas bli större. Den öppna gräsytan klipps årligen. Särskilt bevaras olvonbuskage och den unga tallen nära Strandvägen och senare tas de nedre grenarna bort på denna. Med fördel kan unga granar gallras bort för att inte etableras fler i mängd, detta för att hålla fri sikt mot Mälaren.</p>	
<p>Notering</p>	<p>Se anvisning skötsel av öppna trädmiljöer.</p>	

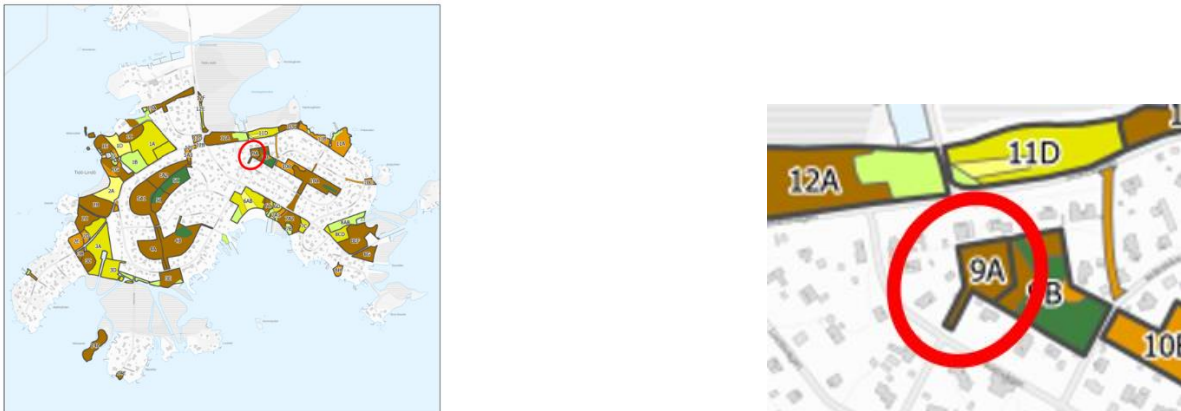
<p>Område 11A</p>		
<p>Översiktlig beskrivning och målbild</p>	<p>Öppen lövdominerad blandskog med björk, ek, al, ask, asp, rönn, gran och tall. Sydöstra delen av området fram till vägen mot Måsviksbyggnaden har lövskog med god genomsikt, med undantag av ett mindre område närmast Strandvägen med enbart lövsly. Mot öster blir området gradvis sankare och domineras där av al. Området sköts idag av boende närmast området.</p> <p>Målbilden för området är: Öppen blandskog med genomsikt mot Mälaren. Vid byggnaden gräsmatta och sandstrand.</p>	
<p>Noterade växter och djur vid inventering</p>	<p>Buskar som noterats i området är: Slån, hallon, vide, nypon och olvon. Andra växter och djur som noterats är: Liljekonvalj, blåsippan och snårvinda.</p>	<p>Bild på området kommer infogas här</p>
<p>Negativa arter</p>	<p>Inga observerade hittills</p>	
<p>Skötselbehov</p>	<p>Årlig skötsel för att motverka slytillväxt och gynna en god genomsikt och ett blommande fåltskikt. Möjligen skulle även enstaka smala träd kunna gallras på grund av konkurrens med större träd. Där det nu är enbart sly kan enstaka ädellövträd tillåtas växa upp till full höjd. På spetsen av Prästudden skulle det med fördel kunna anordnas en enklare sittplats.</p>	
<p>Notering</p>	<p>Se anvisning skötsel av öppna trädmiljöer.</p>	

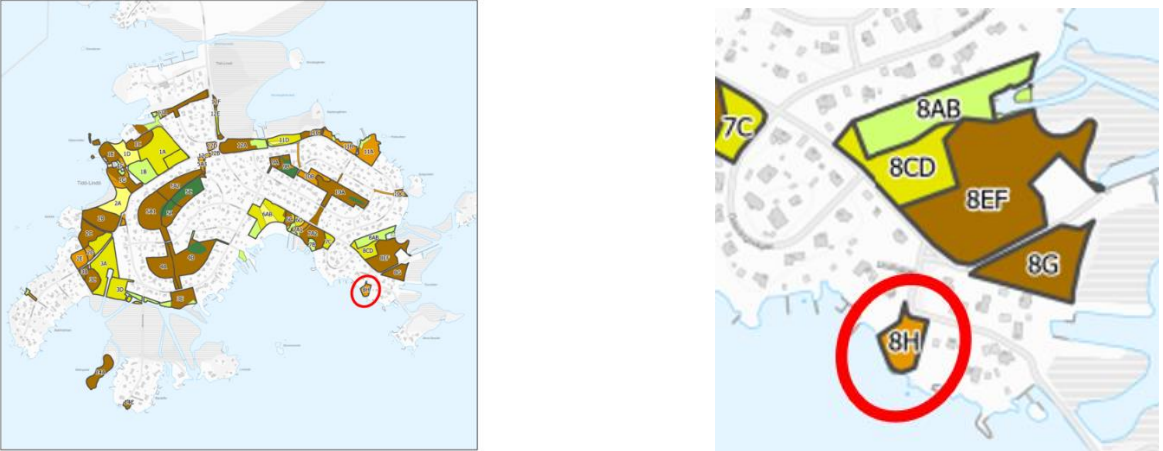
<p>Område 10C</p>		
<p>Översiktlig beskrivning och målbild</p>	<p>Området domineras av "Spögubbseken", en mycket grov och gammal ek vid backen ner mot Mälaren öster i området. Därutöver finns klenare lövträd såsom ask, ek, lönn, björk och al. Skyltad stig i korridoren från Strandvägen till Kråkskärsvägen. Häck av Rhododendron är planterad mitt i korridoren halva sträckningen från Strandvägen.</p> <p>Målbilden för området är: Öppen parkliknande karaktär med jätteeek österut i backen.</p>	
<p>Noterade växter och djur vid inventering</p>	<p>Öns grövsta träd. Relikt som är av högsta prioritet. Eken hyser värdefulla insekter och lavar m.m.</p>	<p>Bild på området kommer infogas här</p>
<p>Negativa arter</p>	<p>Inga observerade hittills</p>	
<p>Skötselbehov</p>	<p>Träden under och kring den stora eken tas bort. I övrigt gallras så att området får en mer parkliknande karaktär med god genomsikt.</p>	
<p>Notering</p>	<p>Se anvisning skötsel av öppna trädmiljöer.</p>	

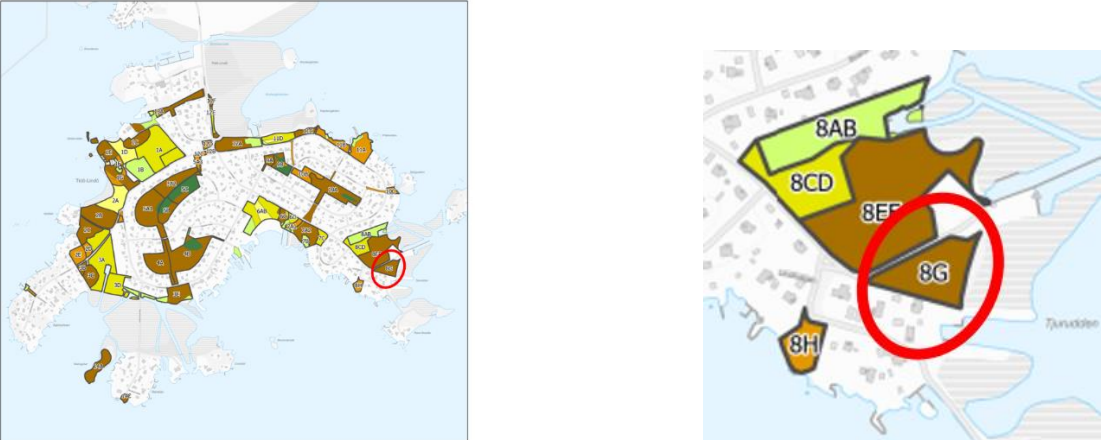
<p>Område 10B</p>		
<p>Översiktlig beskrivning och målbild</p>	<p>Området har grova ädellövträd, främst ek med bred krona på f.d. ängsmark, men även björk. Undervegetation av hassel (tydligt och naturligt fältskikt) samt enstaka hägg och vildapel. Gammal stenmursbit intill åkern. Grov liggande ek, och mycket liggande död ved.</p> <p>Målbilden för området är: Grova ädellövträd med hassel och blommande buskar i halvöppen miljö.</p>	
<p>Noterade växter och djur vid inventering</p>	<p>Buskar som noterats i området är: Skogstry, måbär, krusbär, slån och närmast ängen väster i området hallon.</p> <p>Andra växter som noterats är: Ormbunkar, skogsbingel, löktrav och blekbalsamin.</p> <p>Djur som noterats vid inventeringstillfället: Ringduva, koltrast.</p>	<p>Bild på området kommer infogas här</p>
<p>Negativa arter</p>	<p>Inga observationer hittills</p>	
<p>Skötselbehov</p>	<p>I huvudsak lämnas området för fri utveckling. Stora ekar kan friställas, dock ej hassel som skuggar underliggande mark och håller undervegetationen i schack. Eken närmast gamla åkern kan friläggas än mer. Död ved vid stigen kan läggas i ordnade faunadepåer.</p>	
<p>Notering</p>	<p>Se anvisning skötsel av skogsmark och naturstigar</p>	


<p>Område 10A</p>		
<p>Översiktlig beskrivning och målbild</p>	<p>Ädellövrisk skog med hassel och lövträd i underskiktet, vuxen tallskog och småöppet stenrik mark på höjden sydöst i området. Trädslag i området är tall, ek, björk, rönn, lönn och hassel, enstaka vildapel Mycket födosök av hackspett.</p> <p>Målbilden för området är: Ädellövrisk blandskog.</p>	
<p>Noterade växter och djur vid inventering</p>	<p>Buskar som noterats i området är: Skogstry, måbär Fåglar som noterats är: Stenknäck, ringduva, större hackspett, mindre hackspett, nötväcka, blåmes, grönsiska och steglits.</p> <p>Andra växter: Smultron, blåsippa, ormbunkar, skogsviol, vitsippa, skogsbingel, storrams, myskmadra, löktrav och liljekonvalj.</p>	<p>Bild på området kommer infogas här</p>
<p>Negativa arter</p>	<p>Inga observationer hittills</p>	
<p>Skötselbehov</p>	<p>I huvudsak fri utveckling. Viss slyröjning kan ske på öppna stenpartier och på höjden. Hassel sparas för att skapa en luftigare skog. Öppna ytor vid tomter bör i första hand ersättas med t.ex. hassel eller blommande buskar. Vidare utredning om behov att friställa ädellövträd behöver göras.</p>	
<p>Notering</p>	<p>Se anvisning skötsel av skogsmark och naturstigar.</p>	

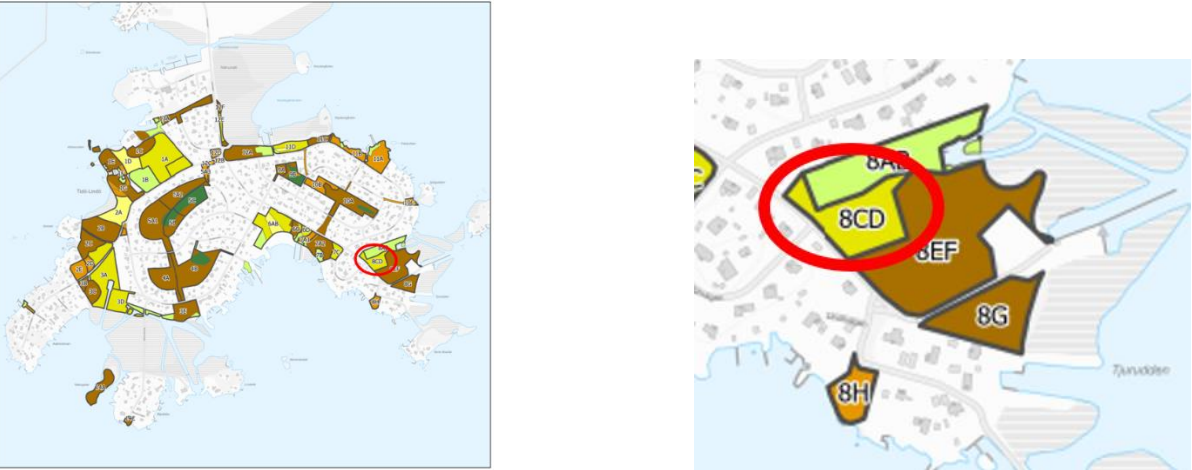
<p>Område 9B</p>	 	
<p>Översiktlig beskrivning och målbild</p>	<p>Fin tallskog med inslag av ek. Jättefin höjd med möjlighet att se sjön norrut. Till våren mycket liljekonvaljer på höjden. Två grövre, väldigt fina ekar, en på höjd med många grova grenar och en syd öst i området. Enstaka lönn och hassel. Födosök i liggande och stående död ved.</p> <p>Målbilden för området är: Tallskog med inslag av ek</p>	
<p>Noterade växter och djur vid inventering</p>	<p>Buskar som noterats i området är: rosor, skogstry, slån och berberis.</p> <p>Fåglar som noterats är: häckande nötväcka.</p> <p>Andra växter och djur som noterats är: Liljekonvalj, ormbunkar, smultron, blåsippor och getrams.</p>	
<p>Negativa arter</p>		
<p>Skötselbehov</p>	<p>Fin tallskog som nyligen gallrats och kan lämnas för fri utveckling. Stora ekar som bör få växa och ta plats. Eken på höjden har potential att bli en kommande jätteek. En stig skulle kunna anläggas för vacker utsikt norrut och nordost, med lätta medel genom att spetta upp och flytta lite sten så att höjden blir mer tillgänglig. På höjden finns en bänk. Ekar i området hålls fria från andra träd för att kunna utvecklas med fin krona, stor ek på höjd och stor ek syd öst i området närmast Kråkkärrsvägen. Håll efter växande sly som asp och rönn.</p>	
<p>Notering</p>	<p>Se anvisning för skötsel av naturstigar. Ekarna behöver friställas från inkräktande tallkronor.</p>	

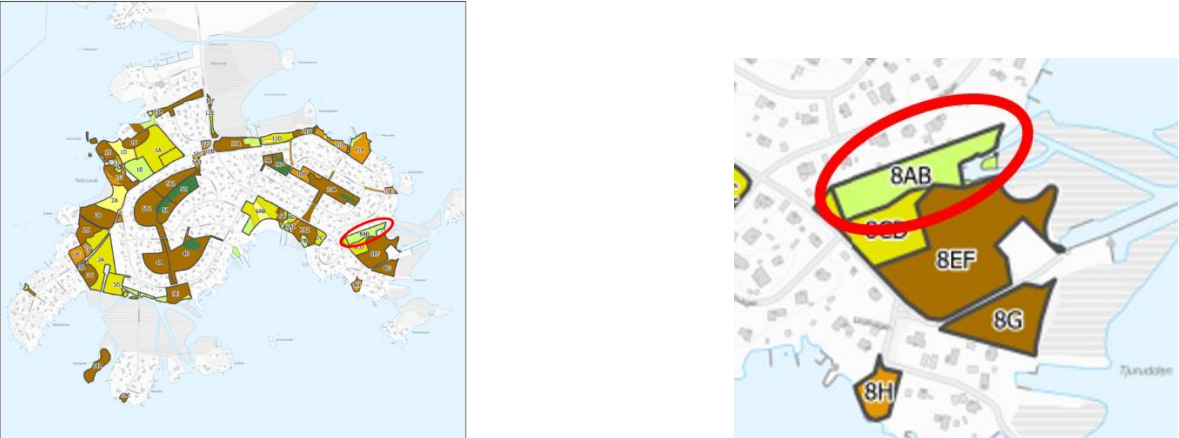
<p>Område 9A</p>		
<p>Översiktlig beskrivning och målbild</p>	<p>Björk, gran och hassel med unga ekar och taniga aspar. Lite markväxtlighet några enstaka ormbunkar. Småplantor av rönn och sälg och täckande mossor till och från.</p> <p>Målbilden för området är: Barrblandskog</p>	
<p>Noterade växter och djur vid inventering</p>	<p>Växter som noterats är: Ormbunkar och smultron</p>	<p>Bild på området kommer infogas här</p>
<p>Negativa arter</p>		
<p>Skötselbehov</p>	<p>Området har nyligen gallrats.</p>	
<p>Notering</p>	<p>Se anvisning för skötsel av naturstigar</p>	

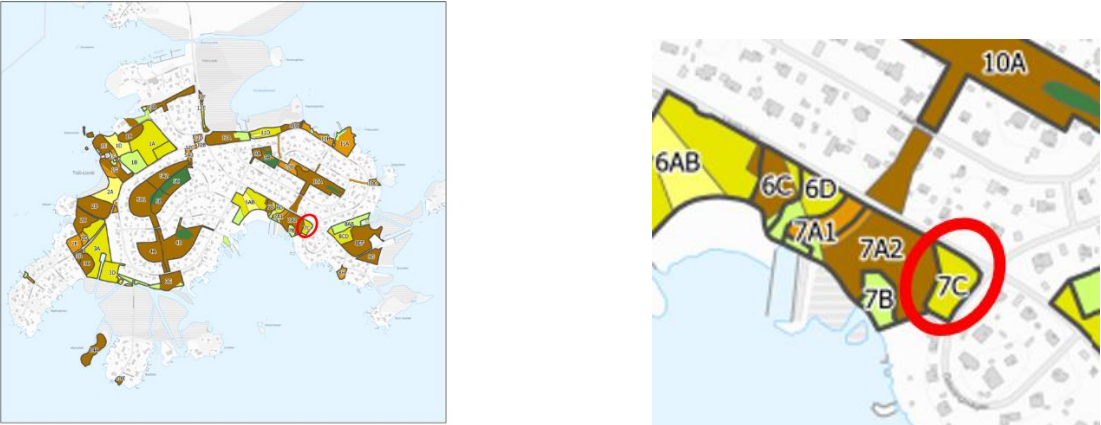
<p>Område 8H</p>		
<p>Översiktlig beskrivning och målbild</p>	<p>Ett litet parkliknande område med björk, tall, al pil och ask, varav flera grova och god genomsikt mot sjön. Områdets lägre växtlighet omfattar bland annat pil, al, vide, ask, hassel, rönn, olvon, älgört och snårvinda. Befintlig stig från Lindövägen till strand. I områdets östra del finns en tätare ridå av lövsly. Sankmark närmast sjön.</p> <p>Målbilden för området är: Parkliknande område med genomsikt mot Mälaren.</p>	
<p>Noterade växter och djur vid inventering</p>	<p>Växter som noterats är: Älgört och snårvinda Fåglar: Stare och koltrast</p>	<p>Bild på området kommer infogas här</p>
<p>Negativa arter</p>		
<p>Skötselbehov</p>	<p>Den goda genomsikten bibehålls genom fortsatt gallring av lågväxande lövsly. De grova träden behålls ända tills de blir så gamla att de kan utgöra en säkerhetsrisk.</p>	
<p>Notering</p>	<p>Se anvisning skötsel av öppna trädmiljöer.</p>	

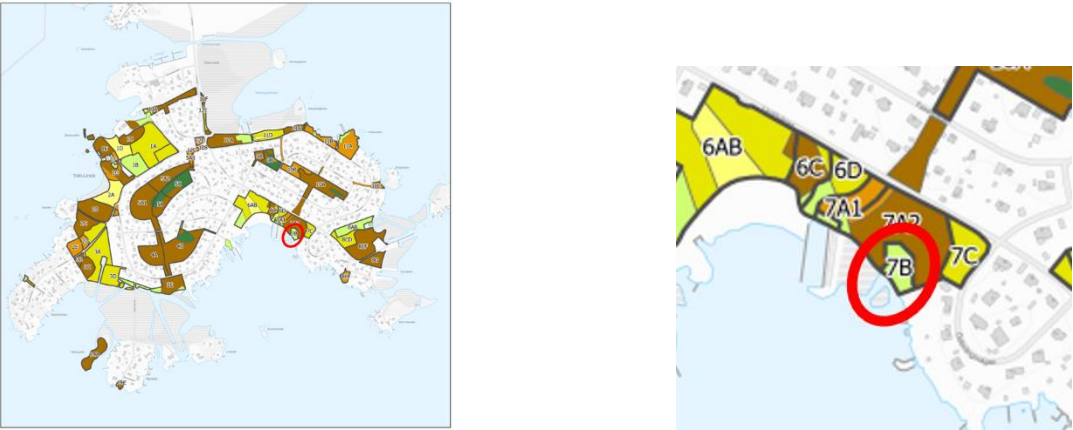
<p>Område 8G</p>		
<p>Översiktlig beskrivning och målbild</p>	<p>Till största delen av opåverkat lövskogsområde med stort antal mycket stora träd, främst ask, al och alm. Hela området låglänt.</p> <p>Målbilden för området är: Ädellövskog</p>	
<p>Noterade växter och djur vid inventering</p>	<p>Fåglar som noterats är: Stare, mindre hackspett, gärdsmyg, dubbeltrast, stenknäck och rödhake.</p>	<p>Bild på området kommer infogas här</p>
<p>Negativa arter</p>		
<p>Skötselbehov</p>	<p>I huvudsak fri utveckling. Området sköter sig självt om det lämnas orört. Dock har ett försök till gallring gjorts av fastigheter närmast området, vilket skapat en ännu tätare och mer slyrik del. Denna skog närmast tomterna bör återbesökas för att fastställa lämplig skötsel, i syfte att motverka den täta skogen och den moss- och alg tillväxt på byggnader som den fuktiga miljön skapar. Inventering bör göras också av ev. "farliga träd" närmast fastigheter.</p>	
<p>Notering</p>	<p>Se skötselanvisning skogsmark</p>	

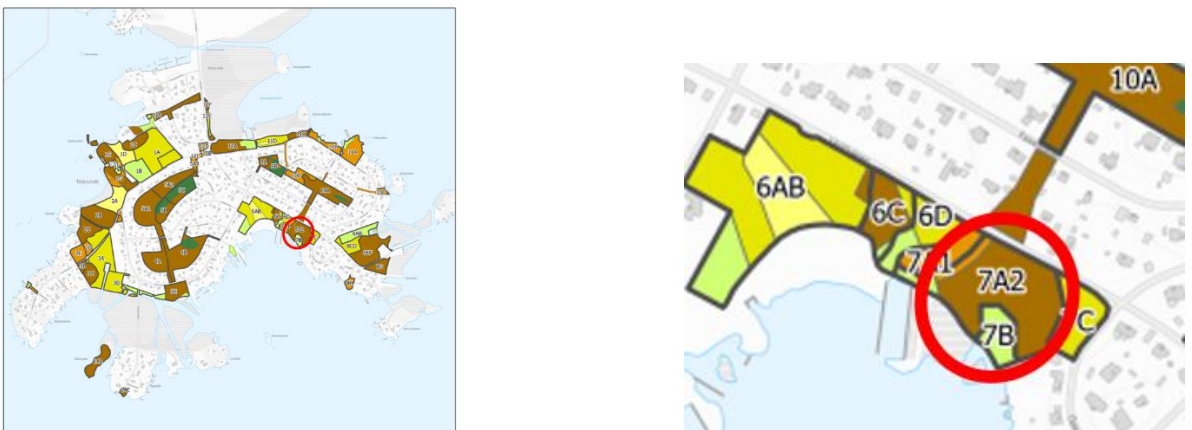
<p>Område 8EF Österängsskogen</p>		
<p>Översiktlig beskrivning och målbild</p>	<p>Ädellövskog med ask, al, alm, lönn, ek, lind, fågelbär och sälg samt en stor tall längst ut på udden. Till största delen opåverkat med stort antal mycket stora träd. Hassel dominerar i buskskiktet. Ask och hassel dominerar stora delar där stig inte går. På våren är marken i områdets centrala del täckt av svalört och på sommaren av skogsbingel. Ett par bestånd av storrans finns. En ny stig från Österängen till vägen har röjts fram. Död ved i form av stående och liggande träd. Sankt i SV och NO. En grusås går genom området och slutar i en udde i NO. En stor del av denna ås har schaktats bort i samband med en utökning av Strömskärs parkering.</p> <p>Målbilden för området är: Ädellövskog</p>	
<p>Noterade växter och djur vid inventering</p>	<p>Buskar som noterats i området är: Rosor. Fåglar som noterats är: Svarthätta, göktyta, svartvit flugsnappare, stare och mindre hackspett. Andra växter och djur som noterats är: Storrans, svalört, skogsbingel och blekbalsamin.</p>	<p>Bild på området kommer infogas här</p>
<p>Negativa arter</p>	<p>Inga observerade hittills</p>	
<p>Skötselbehov</p>	<p>Områdets lämnas för fri utveckling. Träd avverkas endast om de utgör säkerhetsrisk i förhållande till vägen. Muddermassor skall inte läggas upp i skogen. Stig röjs. Eventuellt anläggs ytterligare en stig från parkeringens NO hörn till slutet på udden, där det kan anordnas en enklare sittplats.</p>	
<p>Notering</p>	<p>Se skötselanvisning för skogsmark och naturstigar.</p>	

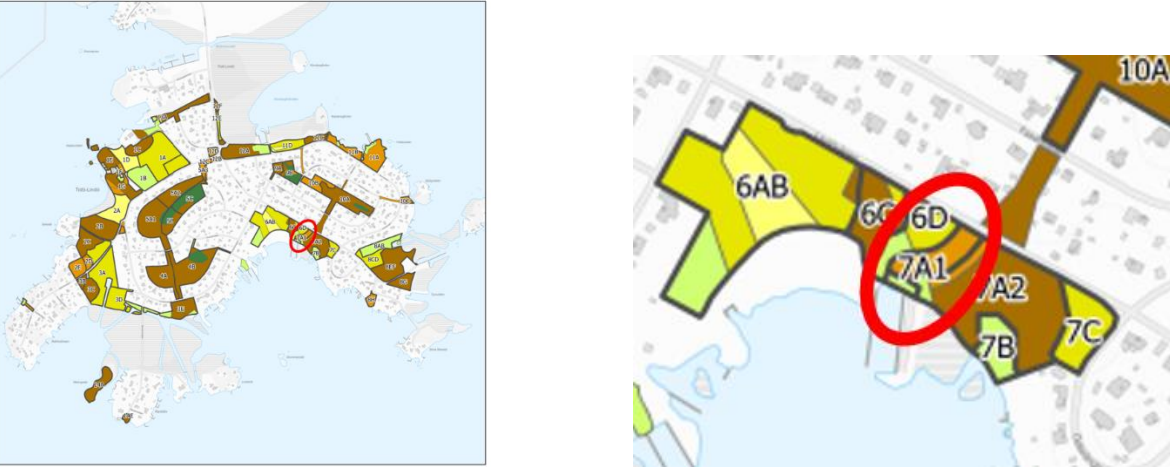
<p>Område 8CD</p>		
<p>Översiktlig beskrivning och målbild</p>	<p>Ängsmark med höga örter och fristående träd och buskar. Mot Lindövägen finns några grupper av träd och i den norra delen finns ett par buskage. Förutom gräs finns på området björk, ek, al, alm, hassel, ask, gran pil, hägg, sälg, fläder, slån, nypon, spirea, hallon, blåhallon och brännässla.</p> <p>Målbilden för området är: Torr ängsmark</p>	
<p>Noterade växter och djur vid inventering</p>	<p>Buskar som noterats i området är: Hallon, blåhallon, druvfläder, spirea, slån och rosor.</p> <p>Fåglar som noterats är: Ladusvala, brun kärrhök, sävsångare, gärdsmyg, sparvhök, järnsparv, stare och fasan.</p> <p>Andra växter och djur som noterats är: Gräsmattegräs, hundäxing, brännässla och tistlar.</p>	<p>Bild på området kommer infogas här</p>
<p>Negativa arter</p>	<p>Brännässla</p>	
<p>Skötselbehov</p>	<p>För den nu oklippta delen finns två alternativ. Den kan aningen klippas och hållas kortklippt eller också får den lämnas för att på sikt växa igen. De närboendes önskemål bör få styra. Trädgrupperna mot Lindövägen gallras och renodlas. Buskagen av nypon och slån mitt på ängen bevaras och samma gäller den täta växtligheten av vide, hägg etc. i gränsen mot den skogbevuxna delen. Övergivet släp samt gamla lekredskap i skogskanten tas bort.</p>	
<p>Notering</p>	<p>Se skötselanvisning för gräsmattor</p>	

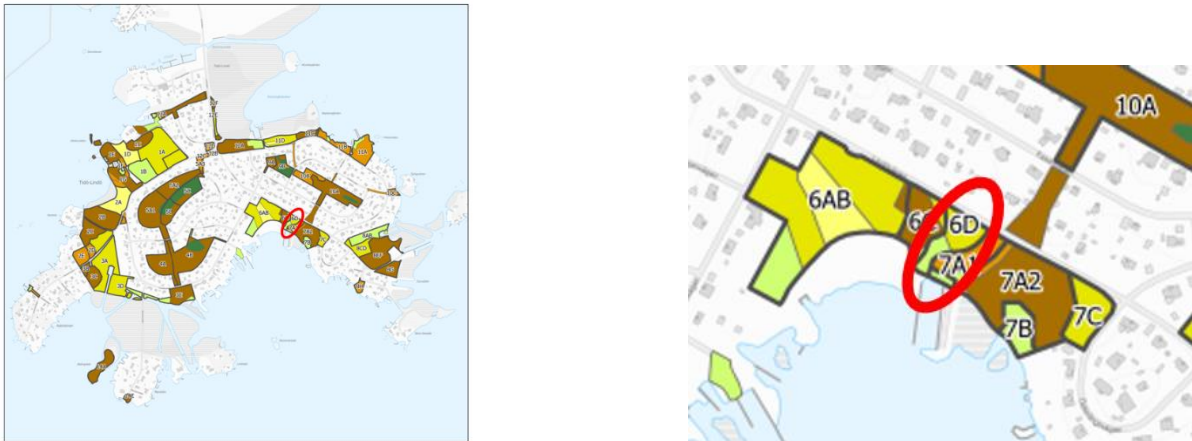
<p>Område 8AB</p>		
<p>Översiktlig beskrivning och målbild</p>	<p>Stor fri kortklippt gräsklädd yta lämplig för lek, spel, skidåkning etc.</p> <p>Målbilden för området är: Gräsyta för aktiviteter</p>	
<p>Noterade växter och djur vid inventering</p>	<p>Fåglar som noterats är: Ladusvala.</p> <p>Andra växter och djur som noterats är: Gräsmattegräs</p>	<p>Bild på området kommer att infogas här</p>
<p>Negativa arter</p>		
<p>Skötselbehov</p>	<p>Fortsatt klippning flera gånger per år genom närboendes försorg. För att öka mångfalden kan småanläggningar för biologisk mångfald anläggas, t.ex. ett "bihotell".</p>	
<p>Notering</p>	<p>Se skötselanvisning för gräsmattor</p>	

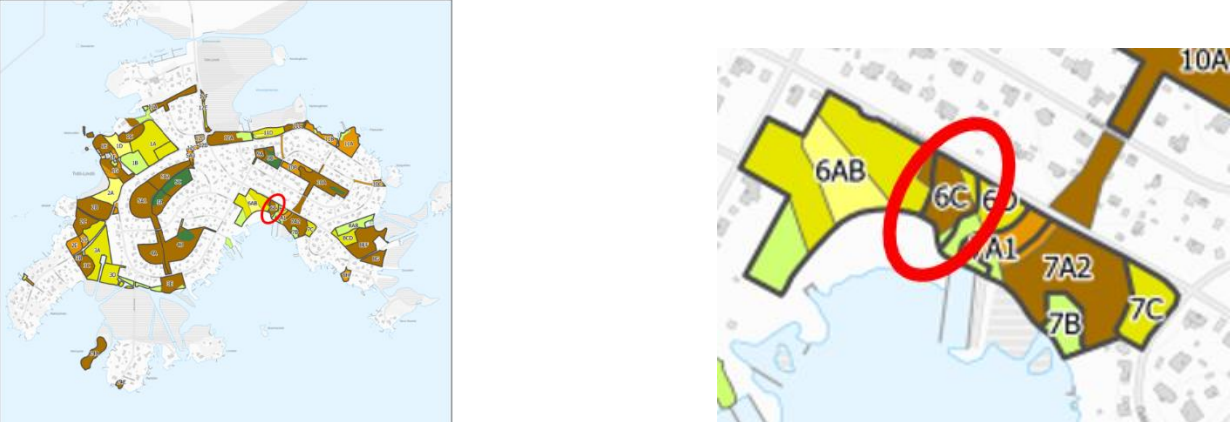
<p>Område 7C</p>		
<p>Översiktlig beskrivning och målbild</p>	<p>Öppen yta med enstaka träd. En stor fin ek växer vid väg österut har potential att bli riktigt stor.</p> <p>Målbilden för området är: Öppen ängsmark med solitära träd och blommande buskskikt</p>	
<p>Noterade växter och djur vid inventering</p>	<p>Närmare inventering av växtlighet och djurliv</p> <p>Noterat hittills: Hallon, blåhallon, högt gräs</p>	<p>Bild på området kommer infogas här</p>
<p>Negativa arter</p>		
<p>Skötselbehov</p>	<p>Eken och andra träd friställs och uppväxande sly röjs ungefär vart femte år.</p>	
<p>Notering</p>	<p>Se skötsel av ängsmarker</p>	

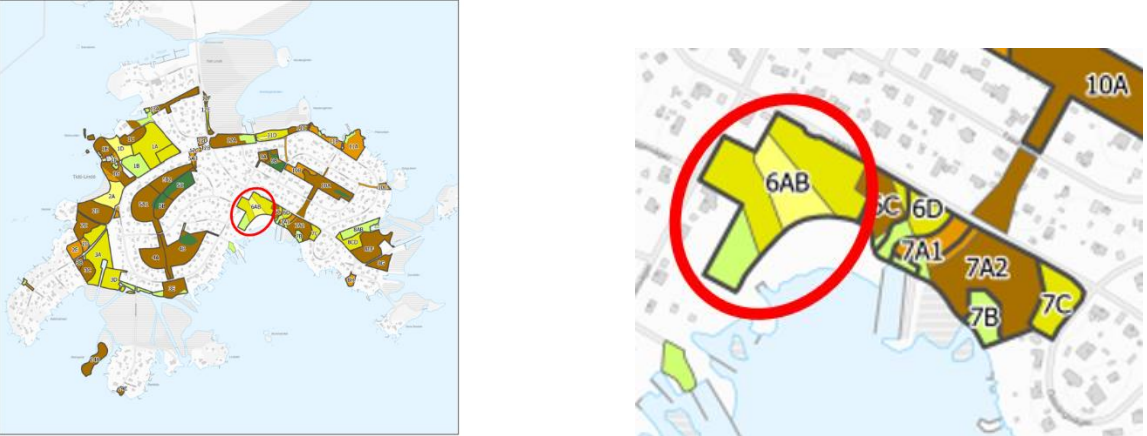
<p>Område 7B</p>		
<p>Översiktlig beskrivning och målbild</p>	<p>Öppen gräsyta som sköts av bryggförening.</p> <p>Målbilden för området är: Gräsyta</p>	
<p>Noterade växter och djur vid inventering</p>		<p>Bild på området kommer infogas här</p>
<p>Negativa arter</p>		
<p>Skötselbehov</p>	<p>Fortsatt klippning flera gånger per år genom bryggföreningens försorg.</p>	
<p>Notering</p>	<p>Se skötselanvisning för gräsmattor</p>	

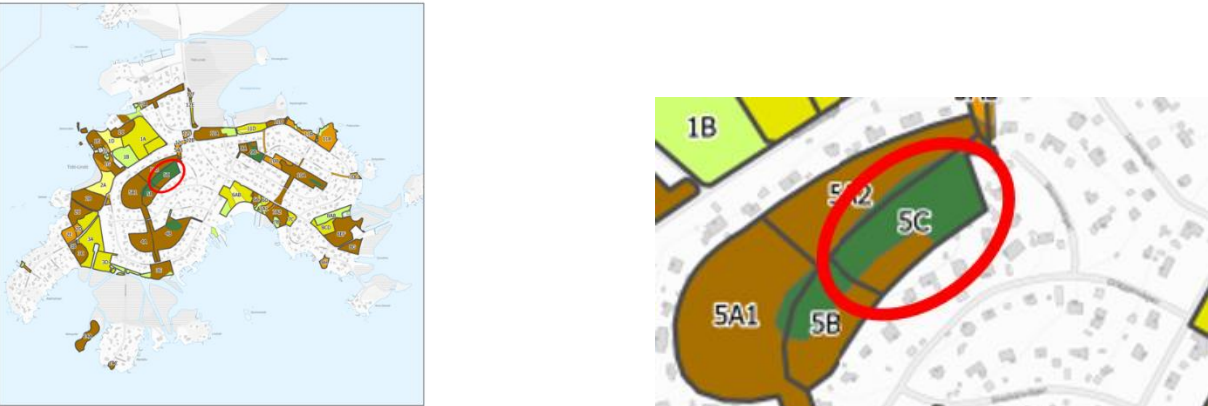
<p>Område 7A2</p>		
<p>Översiktlig beskrivning och målbild</p>	<p>Nedanför kullen alskog på fuktig mullrik mark med undervegetation av bl.a. hassel och ask. Tidigare har slybekämpning, genom röjning och bränning, genomförts för att skapa siktgata mot vattnet. Det förslyade området har nyligen röjts upp och ingår i delområde 7A1.</p> <p>Målbilden för området är: Alskog med halvöppen brynzon (övergång med lågt växande buskar) mot kullen.</p>	
<p>Noterade växter och djur vid inventering</p>	<p>Buskar som noterats i området är: Hallon och blåhallon. Fåglar som noterats är: Grönsiska, fasan, näktergal, blåmes och mindre hackspett. Andra växter och djur som noterats är: Humle, högt gräs och kabbleka.</p>	<p>Bild på området kommer infogas här</p>
<p>Negativa arter</p>		
<p>Skötselbehov</p>	<p>Området lämnas för fri utveckling. Tidigare röjda områden bedöms bli glesare med tiden. Eken friställs och uppväxande sly röjs ungefär vart femte år. Beståndet allra närmast kullen (7A1) glesas ut och en brynzon (övergång) med blommande buskar skapas mot alskogen.</p>	
<p>Notering</p>		

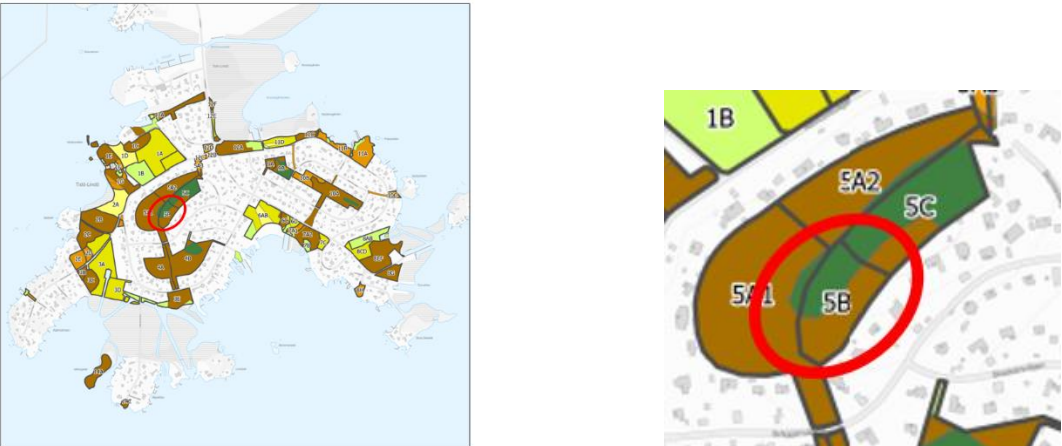
<p>Område 7A1</p>		
<p>Översiktlig beskrivning och målbild</p>	<p>Kraftigt röjd alskog på kulle som förslyats av hassel och sälg.</p> <p>Målbilden för området är: Gles lövskog utan sly, på kullen rikt örtskikt som vitsippor, ormbunkar, blåsippor, enstaka hasseldungar, skogs try, för lite skuggning och mer harmoniskt intryck. Brynzon av låga buskar mot alskogen.</p>	
<p>Noterade växter och djur vid inventering</p>	<p>Noterade växter: Ormbunkar, blåhallon, vid väg Blommande buskar: Skogstry</p>	<p>Bild på området kommer infogas här</p>
<p>Negativa arter</p>	<p>Jättebalsamin</p>	
<p>Skötselbehov</p>	<p>Kontinuerlig röjning av sly. Fin kulle i västlig del vid väg mot båtförening, kan med fördel röjas från sly av hassel. Ev. kan några dungar av hassel lämnas för att skugga underliggande mark. Kullen som nyligen har upptagits för röjning kommer kräva intensiv skötsel. Behöver röjas årligen, gärna två gånger efter lövsprickning resp. innan lövfällning, för att trötta ut slytillväxten och ge örtskicket en chans att etableras.</p>	
<p>Notering</p>		

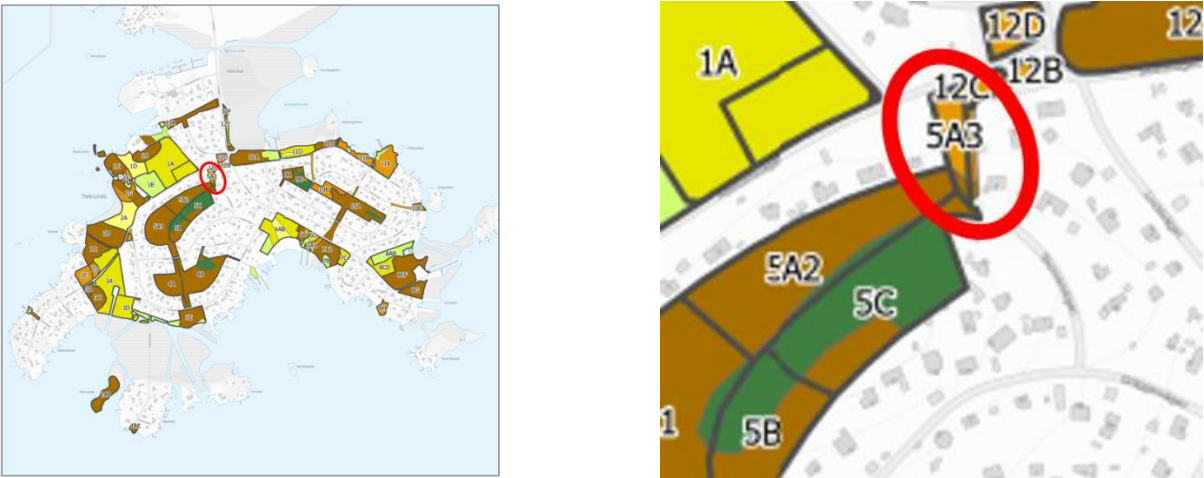
<p>Område 6D</p>		
<p>Översiktlig beskrivning och målbild</p>	<p>Parkliknande område med fristående träd (al, ek, sälg) som skapar synkontakt mot vattnet från vägen. Fin ek vid strand som skulle kunna ges livsutrymme av konkurrerande träd som växer in i kronan.</p> <p>Målbilden för området är: Öppet parkområde med gräs- eller örtskikt som ger sikt mellan träden mot Mälaren.</p>	
<p>Noterade växter och djur vid inventering</p>	<p>Buskar som noterats i området är: Hallon och blåhallon. Djur: Annan växtlighet:</p>	<p>Bild på området kommer infogas här</p>
<p>Negativa arter</p>		
<p>Skötselbehov</p>	<p>Ytan hålls öppen årligen genom slyröjning, direkt efter bladsprickning på försommaren och på sensommaren innan lövfällning. Blommande buskar sparas.</p>	
<p>Notering</p>	<p>Se anvisning skötsel av öppna trädmiljöer samt skötsel av ängsmarker.</p>	

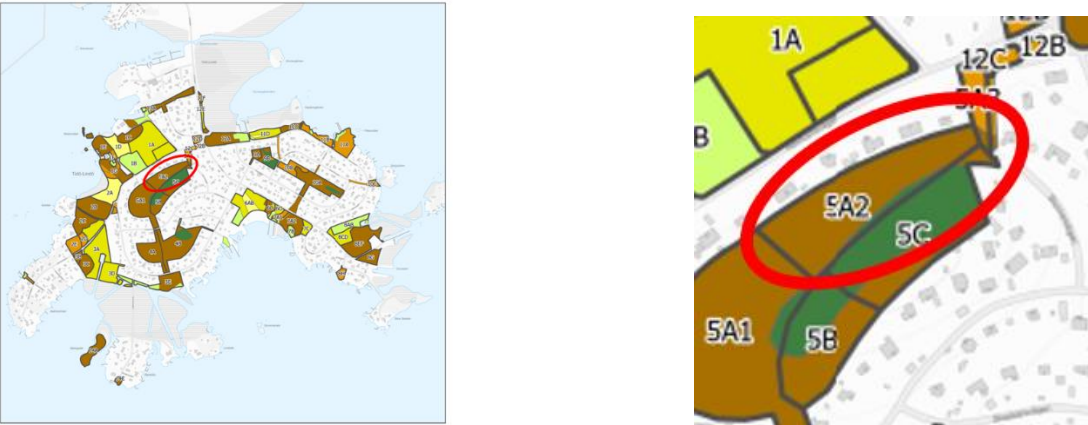
<p>Område 6C</p>		
<p>Översiktlig beskrivning och målbild</p>	<p>Albevuxen före detta ängsmark. Tidigare fri sikt mellan träd har nu vuxit igen. Genom området går en stig mot vattnet.</p> <p>Målbilden för området är: Fina dungar med al med inslag av hägg och högt gräs som undervegetation. Stigen hålls fri 1 meter in båda sidor.</p>	
<p>Noterade växter och djur vid inventering</p>		<p>Bild infogas av området senare</p>
<p>Negativa arter</p>	<p>Flera negativa arter i området: Parkslide, jätdebalsamin och jättebjörnloka vid väg.</p>	
<p>Skötselbehov</p>	<p>Parkslide behöver hållas koll på ev. grävas upp med hjälp av grävare för att inte spridas i området mellan alarna. Just nu pågår test av täckning av parksliden för att se om det på detta vis går att minska och/eller utrota beståndet. Jätdebalsamin och jättebjörnloka utrotas.</p>	
<p>Notering</p>	<p>Se skötselanvisning öppna trädmiljöer.</p>	

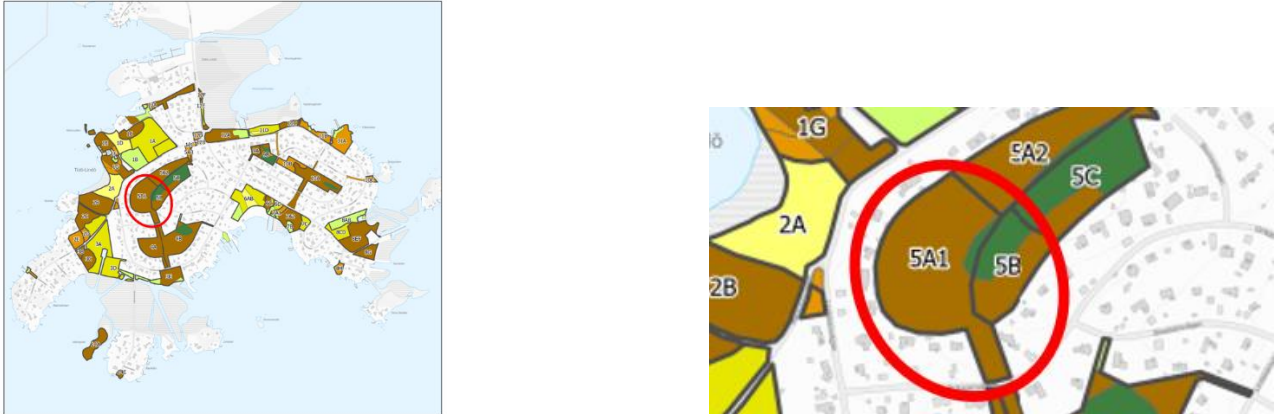
<p>Område 6AB</p>		
<p>Översiktlig beskrivning och målbild</p>	<p>Gammal ängsmark som delvis hålls öppen av närboende genom klippning. Enstaka alar och med fri sikt mellan stammar mot Mälaren. En tydlig fuktgradient mot vattnet, där högre vattenstånd kan lägga stora delar av ängen under vatten.</p> <p>Målbilden för området är: Öppen ängsmark, med inslag av blommande buskar och enstaka träd.</p>	
<p>Noterade växter och djur vid inventering</p>	<p>Buskar som noterats i området är: Hallon, blåhallon, älggräs. Fåglar som noterats är: (fågellivet inte inventerat, men det finns goda förutsättningar för fuktängshäckande fåglar).</p>	<p>Bild på området kommer infogas här</p>
<p>Negativa arter</p>	<p>Jättebalsamin och jättebjörnloka vid väg.</p>	
<p>Skötselbehov</p>	<p>Marken hålls öppen som ängsmark med inslag av träd och buskar genom årlig slåtter eller putsning. Om detta inte är möjligt kan marken klippas med annat redskap, som nu av boende i anslutning till området. Om behov finns kan stubb- och markfräsning göras för att skapa mark som är lättare att sköta. En stig skulle kunna anläggas genom området nordväst mot båtföreningen i sydöst, för bättre tillgång till marken. Jättebalsamin och jättebjörnloka utrotas.</p>	
<p>Notering</p>	<p>Se anvisning för bekämpning av jättebalsamin och jättebjörnloka</p>	

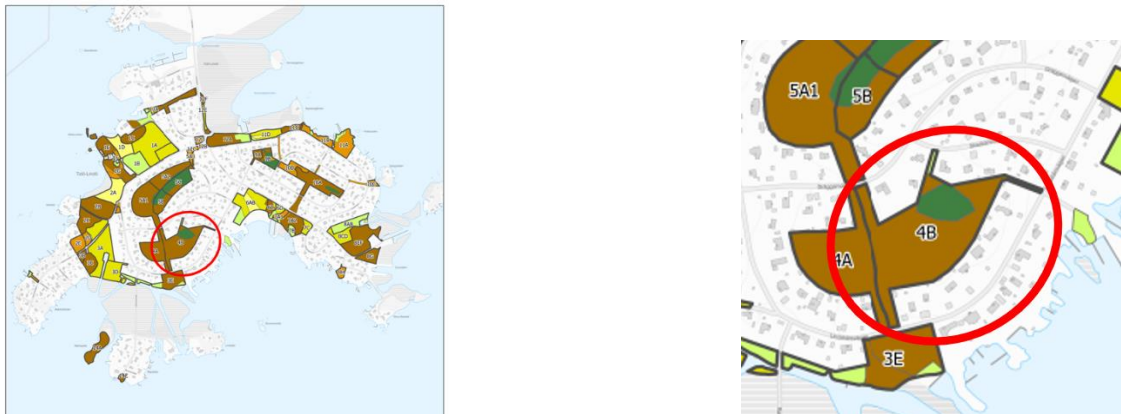
<p>Område 5C</p>		
<p>Översiktlig beskrivning och målbild</p>	<p>Granskog med inslag av björk, i slänten upp mot Uggleberget, blåbärskog. Uppe på höjd, en karg skogsbergsnatur, bergsklippor med rikligt med växande mossa och ormbunkar, i slänt tallar. Några björkar har födosöksspår av hackspett.</p> <p>Målbilden för området är: Äldre skog</p>	
<p>Noterade växter och djur vid inventering</p>	<p>Växter: Blåbär, blekbalsamin, ormbunkar Tickor som växer på träden Djur och fåglar som noterats är: Rådjur och hackspett</p>	<p>Bild på området kommer infogas här</p>
<p>Negativa arter</p>	<p>Jättebalsamin</p>	
<p>Skötselbehov</p>	<p>Behöver insats för att hålla området fritt från jättebalsamin. I övrigt behålls området som det är på höjden. Nordöstlig del stigen röjs upp nordöstlig riktning. Dumpning av trädgårdsavfall bör upphöra i nordöstlig del ner mot slänten nära stig. Kontakt med närboende bör tas.</p>	
<p>Notering</p>	<p>Se anvisning för skötsel av skogsmark samt bekämpning av jättebalsamin</p>	

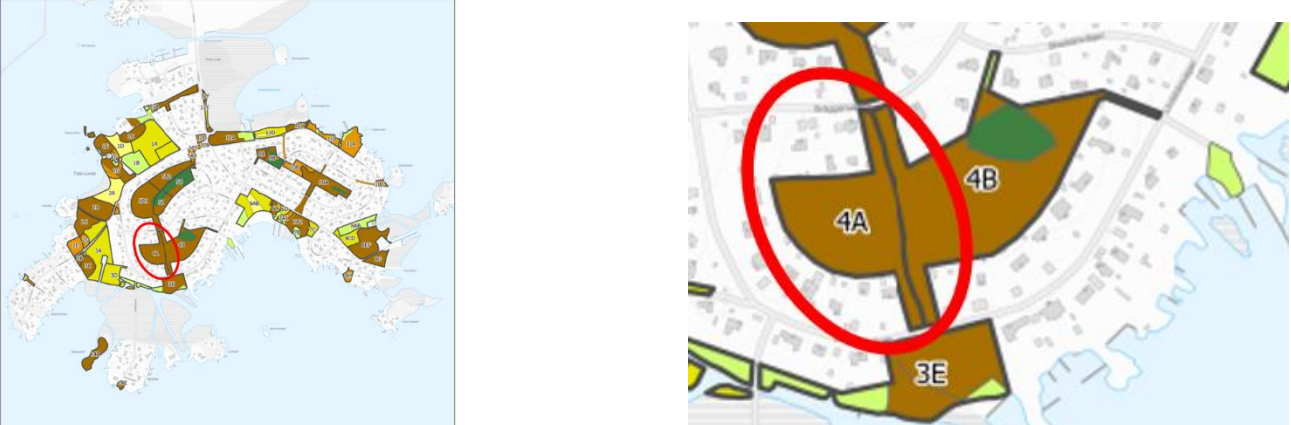
<p>Område 5B Uggleberget</p>		
<p>Översiktlig beskrivning och målbild</p>	<p>Uggleberget. Fantastisk höjd med en karg skogsbergsnatur, bergsklippor med rikligt med växande mossor och ormbunkar, i slänten tallar. Tall, krattekar och gran dominerar i området, med inslag av lönn, björk, en och hassel. På våren växer liljekonvalj på höjdens sydvästliga del. På berget finns en naturlig fikaplats med en tall som fallit att slå ner sin rumpa på och ta fram termos. Skog med karaktär av hållmark. Fin bergsbrant som för tankar till skog i norra landsdelar. Tickor växer på träd, blåbärskog i nordöstlig del i området.</p> <p>Målbilden för området är: Krattekskog</p>	
<p>Noterade växter och djur vid inventering</p>	<p>Buskar som noterats i området är: Nyponros och enstaka skogstry.</p> <p>Andra växter: Stinksyska, skelört, vårfryle, liljekonvalj, ormbunkar och lingon. Rik svamp- och mossflora med bl.a. husmossa och kremlor.</p> <p>Djur som noterats är: Rådjur</p>	<p>Bild av området infogas här</p>
<p>Negativa arter</p>		
<p>Skötselbehov</p>	<p>Utsikt mot sjön från fikaplatsen röjs, för genomsikt mellan träden, möjligen genom att fälla några granar, och eventuell bänk skulle kunna anordnas. I övrigt fri utveckling.</p>	
<p>Notering</p>	<p>Se anvisning för skötsel av skogsmark</p>	


<p>Område 5A3 Pulkabacken</p>		
<p>Översiktlig beskrivning och målbild</p>	<p>Öppen yta med solitära träd och mycket buskar. Träden utgörs av lönn, ek och enstaka granar. Hassel, olvon och lind m.fl. finns i busk- och slyskiktet.</p> <p>Målbilden för området är: Solitära träd med rikt och blommande buskskikt och röjd stig.</p>	
<p>Noterade växter och djur vid inventering</p>	<p>Växter som noterats: Blåsippa, viol, blekbalsamin, måbär, smultron, liljekonvalj och nejlikrot.</p>	<p>Bild på området kommer att infogas här</p>
<p>Negativa arter</p>		
<p>Skötselbehov</p>	<p>Längs stigen i norr vid den s.k. pulkabacken (kallas ibland så eftersom det tidigare funnits planer på att skapa en backe där) återställa området till att bli en ljus öppen skog med rikt fåltskikt och frihuggna solitära träd och blommande buskar.</p> <p>Om området ska hållas öppet behöver det bli tydligt och överenskommet vem som sköter och på vilket sätt.</p>	
<p>Notering</p>		

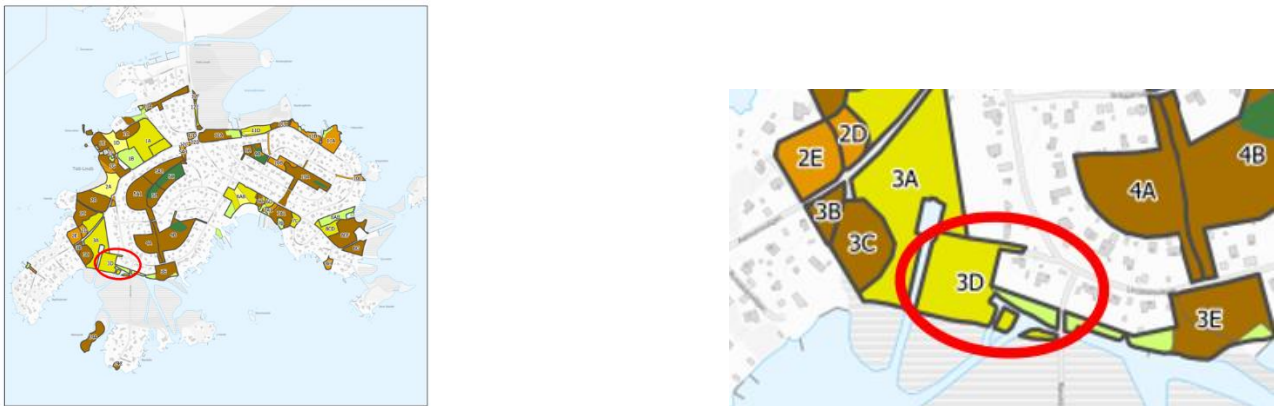
<p>Område 5A2</p>		
<p>Översiktlig beskrivning och målbild</p>	<p>Till stor del äldre ädellövskog med tydliga vegetationsskikt. Ek, lönn, lind, ask och björk med inslag av gran och tall. Skuggigare miljö än 5A1. Mindre Hassel och fler höga träd som skuggar och mer gran. Fin mossbeklädnad på berg och stora stenblock, undervegetation ormbunkar och blåbär i bergssluttning.</p> <p>Målbilden för området är: Ädellövrisk blandskog</p>	
<p>Noterade växter och djur vid inventering</p>	<p>Buskar som noterats i området är: Skogstry. Andra växter och djur som noterats är: Blåbär, smultron, hallon, stinksyska, smörblomma, vicker, ormbunkar, lingon, blåbär, blekbalsamin, harsyra, getrams, viol och skogsbingel.</p>	<p>Bild på området kommer att infogas här.</p>
<p>Negativa arter</p>	<p>Jättebalsamin håller på och etablerar sig i området från höjden och nedan slänt</p>	
<p>Skötselbehov</p>	<p>Behövs insats för att hålla området fritt från jättebalsamin. I övrigt lämnas området för fri utveckling. Inventering av hälsan hos de stora träden närmast fastigheter. Behåll stigen fri från sly. Den öppnare skogen närmast tomterna bör återbesökas för att fastställa lämplig skötsel där.</p>	
<p>Notering</p>	<p>Se anvisning för skötsel av skogsmark samt bekämpning av jättebalsamin</p>	


<p>Område 5A1</p>		
<p>Översiktlig beskrivning och målbild</p>	<p>Till stor del äldre ädellövskog med tydliga vegetationsskikt. Ek, lönn, ask och björk med inslag av större gran och tall. Hassel mellan vegetationsskikt ungpantor med gran, ask, lönn, rönn. I sluttningen växer rikligt med ormbunkar.</p> <p>Hela området har fin karaktär mot det mossklädda berget med fina ormbunkar, där träden och naturen har fått ha sin gång.</p> <p>Målbilden för området är: Ädellövrisk blandskog</p>	
<p>Noterade växter och djur vid inventering</p>	<p>Buskar som noterats i området är: Skogstry.</p> <p>Andra växter och djur som noterats är: Ormbunkar, blåsippa, vitsippa, liljekonvalj, harsyra, hallon, myskmadra, viol.</p> <p>Diverse matsvampar som karl-johansvamp och kremlor. Även igelkotttröksvamp och trollsmör har noterats.</p>	
<p>Negativa arter</p>	<p>I sydligaste delen av området sprider sig vintergröna.</p>	
<p>Skötselbehov</p>	<p>Området lämnas för fri utveckling. Skogen behöver en minimal skötsel om den lämnas orörd. Närmast stigar bör farliga träd säkerhetsbeskras eller fällas. Ev. död ved från fällda träd lämnas i huvudsak kvar. Om behov uppstår, t.ex. p.g.a. att uppväxande gran skadar lövträdens kronor kan den fällas. Småplantor av gran kan tas i tidigt skede för att fortsatt ge skogen dess öppna karaktär. Stigen kan breddas på vissa ställen.</p>	
<p>Notering</p>	<p>Se anvisning för skötsel av skogsmark</p>	


<p>Område 4B Öster om stigen</p>		
<p>Översiktlig beskrivning och målbild</p>	<p>Ädellövskogsdominerad blandskog med ask, ek, björk, sälg, lönn och enstaka vildapel. På höjden växer ekskog och en talldunge norr om ekskogen. Mycket fin strövbar skog, där en tidigare stig fallit i glömska - men åter är uppmärkt med röda prickar på trädstammen. Området har skött sig självt. På våren finns undervegetation med mycket liljekonvalj, vitsippor, blåsippor, harsyra. Området har mycket död ved, både stående träd och liggande, vilka utgör naturliga faunadepåer. Svampar på träd, ihåliga träd, fina mosstäckta stenar. (<i>Faunadepå är kvarlämnad död ved som gynnar den biologiska mångfalden, som tex. insekter och svampar</i>). Området har mycket födosök av hackspett och hackspettbon.</p> <p>Målbilden för området är: Ädellövrisk blandskog</p>	
<p>Noterade växter och djur vid inventering</p>	<p>Fåglar som noterats är: Mindre hackspett och gröngöling. Djur som noterats: Rådjur och ekorre. Andra växter som noterats är: Hallon, viol, skogsstjärna, ormbunkar, vitsippa, liljekonvalj, blåsippa, harsyra, kaprifol och efter höjden österut blåbärsskog, gökärt, måbär, try, liljekonvalj, smultron, hallon, storrams, myskmadra, skogsbindel, liten ormbunke. Fin mossa på stenar. Rik svamp- och lavflora. med bland annat karljohansvamp, kremlor, trollsmör m.m.</p>	<p>Bild på området kommer infogas här</p>
<p>Negativa arter</p>		
<p>Skötselbehov</p>	<p>Stormen i augusti 2022 fällde ett stort antal träd och dessutom har området drabbats av granbarkborre. Farliga träd har fällts framför allt närmast stigarna och ska fortsatt hållas under observation. Området kan annars lämnas för fri utveckling.</p>	
<p>Notering</p>	<p>Se anvisning för skötsel av skogsmark</p>	

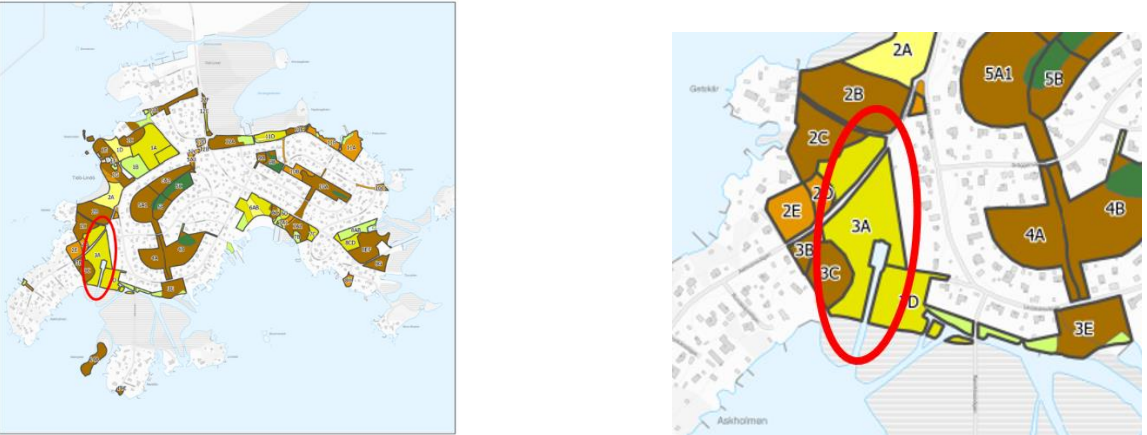
<p>Område 4A Väster om stigen</p>		
<p>Översiktlig beskrivning och målbild</p>	<p>Ädellövskogsdominerad blandskog med ask, ek, björk, asp, sälg, lönn och enstaka vildapel. Hassel och ungplantor av ask, rönn, gran och skogstry. I nordväst gallrat och öppet med synfält som verkar hållas efter. Området har mycket stående och liggande död ved i olika nedbrytningsstadier, särskilt närmast stigen, samt hålträd, nya och gamla. Många faunadepåer och ställen för fåglar att söka föda i. Mycket födosök och boplatshål för hackspettar.</p> <p>Målbilden för området är: Ädellövrisk blandskog</p>	
<p>Noterade växter och djur vid inventering</p>	<p>Buskar som noterats i området är: Olvon och rosor. Andra växter: Myskmadra, ormbunkar, blåsippa, liljekonvalj, skogsbindel och vitsippa. Djur som noterats är: Liten hackspett, gröngöling, ringduva, ekorre.</p>	<p>Bild på området kommer infogas här</p>
<p>Negativa arter</p>		
<p>Skötselbehov</p>	<p>Området lämnas för fri utveckling. Öppnade ytor med sly bör växa till för att återskapa balans igen. Stigen kan breddas på vissa ställen. Farliga träd som riskerar att falla, fälls. Död ved ska i huvudsak ligga kvar, men kan tas bort om det blir för "skräpigt". Den öppna skogen närmast tomterna bör återbesökas för att fastställa lämplig skötsel där.</p>	
<p>Notering</p>		

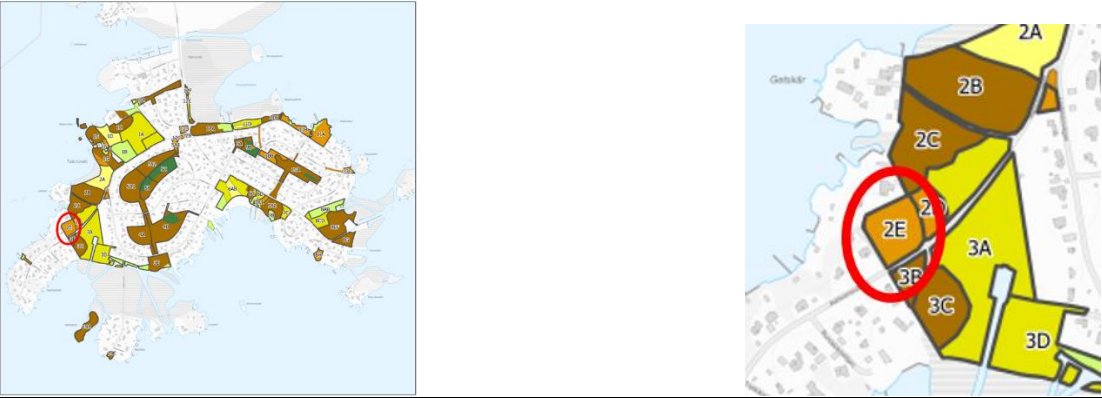
<p>Område 3E</p>		
<p>Översiktlig beskrivning och målbild</p>	<p>Hasseldominerat. Kraftig gallring och trädfällning har nyligen skett i detta område, som nu förslyats. En stig går genom området och behöver hållas efter för framkomlighet. Gräsmarker skötts idag av boende i området.</p> <p>Målbilden är: Grova träd med undervegetation, dungar av hassel, alskog längs vattnet öster i området. Västerut i området gräsmatta eller buskmark närmast söder om tomterna.</p>	
<p>Noterade växter och djur vid inventering</p>	<p>Buskar som noterats i området är: Skogstry, Andra växter: Hallon, ormbunkar, humle, vinda. Fåglar och djur som noterats är: Liten hackspett, rådjur, fasan, grodor.</p>	<p>Bild på området kommer infogas här</p>
<p>Negativa arter</p>		
<p>Skötselbehov</p>	<p>I östra delen, släpp upp hassel i dungar som undervegetation för att skapa öppnare yta. I senare skede kommer naturligt fåltskikt mot Mälaren att uppstå. Behåll de grövre träden. Stigen behöver röjas för bättre framkomlighet. Gräsmattor hålls idag efter av boende i området.</p>	
<p>Notering</p>	<p>Se skötselanvisning för öppna trädmiljöer, naturstigar samt gräsmattor.</p>	


<p>Område 3D</p>		
<p>Översiktlig beskrivning och målbild</p>	<p>Sankmark som varit öppen, men där sly börjar breda ut sig. Solitära träd, Aldunge, sälgsly, al sly, öppen klippt/skött väg. Västra delen av området, närmast nya bryggan, är nyligen markbearbetad. Närmast strandkanterna finns vass. Sköts idag av boende i området.</p> <p>Målbilden för området är: Öppen ängsmark, med inslag av blommande buskar och enstaka träd samt gräsmatta eller buskmark söder om tomterna i östlig del av området. Alternativt lämnas för fri utveckling.</p>	
<p>Noterade växter och djur vid inventering</p>	<p>Buskar som noterats i området är: Blåhallon och hallon. Andra växter och djur som noterats är: Älggräs.</p>	<p>Bild av området kommer infogas här</p>
<p>Negativa arter</p>		
<p>Skötselbehov</p>	<p>För att hålla öppet krävs fortsatt slyrensning. Behålla området som skött gammal ängsmark/vassmark, med enstaka solitära träd och låg slytillväxt. Området är ganska stort och kräver fortsatt engagemang från boende för att hålla synfält mot Mälaren.</p>	
<p>Notering</p>	<p>Se skötselanvisningar för ängsmarker och gräsmattor.</p>	


<p>Område 3C</p>		
<p>Översiktlig beskrivning och målbild</p>	<p>Blandad ung alskog på sumppmark. Fin alm vid vägen. I övrigt hassel och björk.</p> <p>Målbilden för området är: Fuktig lövskog</p>	
<p>Noterade växter och djur vid inventering</p>	<p>Växter som noterats är: Hallon, ormbunkar, brännässlor, högt gräs och fjällig bläcksvamp.</p>	<p>Bild av området här kommer infogas här</p>
<p>Negativa arter</p>		
<p>Skötselbehov</p>	<p>Lämnas för fri utveckling för att skogen ska kunna bli gammal. Död ved lämnas i huvudsak.</p>	
<p>Notering</p>		


<p>Område 3B</p>		
<p>Översiktlig beskrivning och målbild</p>	<p>Ädellövskogsbestånd med lind, ek, enstaka hassel och ädelgran. Undervegetation av hassel, skogstry. Rikligt med mistel i lindar. Hackspettsbon och födosök. Tydligt fältskikt. Målbilden för området är: Mistelrik ädellövskog</p>	
<p>Noterade växter och djur vid inventering</p>	<p>Buskar som noterats i området är: skogstry Fåglar som noterats är: Nötväcka, bofink och ringduva. Djur som noterats: Ekorre Andra växter: Smultron, midsommarblomster vid väg, liljekonvalj, skelört, skogbingel, vitsippa och viol.</p>	<p>Bild av området här kommer infogas här</p>
<p>Negativa arter</p>		
<p>Skötselbehov</p>	<p>Eventuell trädbeskrning för att gynna mistel. Lämnas i övrigt för fri utveckling. Död ved lämnas i huvudsak. Eventuell frihuggning av värdeträd eller åtgärder för att gynna skogsbyn framöver. Noggrannare utredning om träd som behöver beskäras, samt lindar som behöver befrias från alltför mycket mistel.</p>	
<p>Notering</p>		

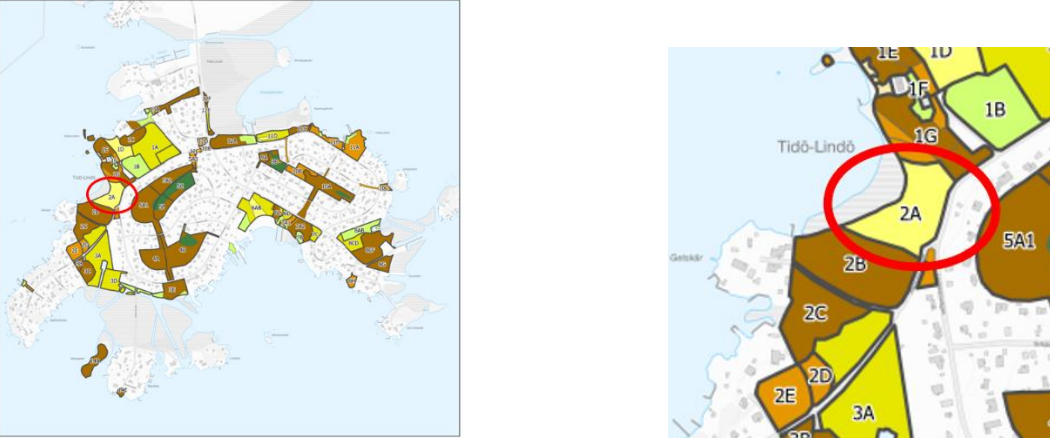
<p style="text-align: center;">Område 3A Askholmsängen</p>		
<p>Översiktlig beskrivning och målbild</p>	<p>Gammal ängsmark, nu delvis vassmark. Vassmarken är skött mot båtbyggnen. I samband med nya byggnen plöjdes delar av marken upp och gräsmatta anlades. Vid väg almsly, dunge av sälg med mistel och al.</p> <p>Målbilden för området är: Öppen ängsmark med karakteristiska ängsblommor och med inslag av blommande buskar och samt enstaka lövträdsdungar</p>	
<p>Noterade växter och djur vid inventering</p>	<p>Buskar som noterats i området är: Hallon, vildros och slån. Andra växter och djur som noterats är: Gullris, malört, midsommarblomster och tistel, gullris, mistel i träddungar.</p>	<p>Bild av området kommer att infogas här.</p>
<p>Negativa arter</p>		
<p>Skötselbehov</p>	<p>Ängen kan med fördel slås eller klippas årligen. Gräsmattan kan också skötas, men det är bra om växter kan tillåtas gå i blom i delar av gräsmattan. Sly röjs undan för att hålla en öppen miljö. Blommande träd och buskar sparas i viss omfattning, men inte så pass mycket att området växer igen. Noggrannare inventering av fältskiktet avgör om ängen ska prioriteras för årlig skötsel.</p>	
<p>Notering</p>		

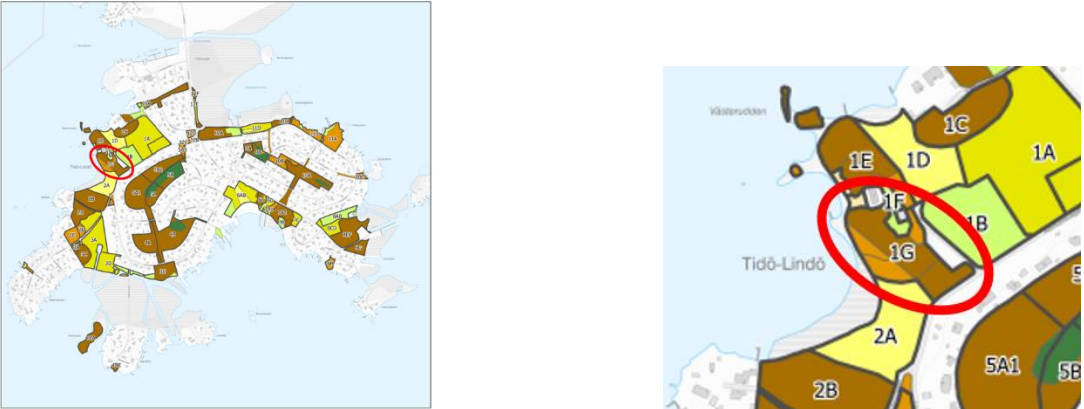
<p>Område 2E</p>		
<p>Översiktlig beskrivning och målbild</p>	<p>Blandskog med inslag av lind, björk, ek och ask. På lind växer misteln rikligt. Fältskiktet är rikt på örter. En höjd med stenigt parti. Nedanför kullen växer try och måbär. Flera unga plantor ädelgran närmast vägen i backen.</p> <p>Målbilden för området är: Blandskog med hög ädellövträdsandel.</p>	
<p>Noterade växter och djur vid inventering</p>	<p>Buskar som noterats i området är: Skogstry. Fåglar som noterats är: Gröngöling. Andra växter och djur som noterats är: Ormbunkar, blåsippor, skogstry och måbär. Enstaka mistel</p>	<p>Bild av området kommer infogas här</p>
<p>Negativa arter</p>		
<p>Skötselbehov</p>	<p>Lämnas för fri utveckling. Död ved lämnas i huvudsak. Eventuell frihuggning av värde-träd. Unga ädelgransplantor kan tas i tidigt skede för att behålla området som det är med hög andel ädellövträd.</p>	
<p>Notering</p>		


<p>Område 2D</p>		
<p>Översiktlig beskrivning och målbild</p>	<p>Ängsmark med björkdunge, små ekar, askar och olvon</p> <p>Målbilden för området är: Björkdungen med öppen ängsmark med inslag av blommande träd och buskar</p>	
<p>Noterade växter och djur vid inventering</p>	<p>Buskar som noterats i området är: Enstaka olvon, slån och rosor.</p>	
<p>Negativa arter</p>		
<p>Skötselbehov</p>	<p>Sly röjs ungefär var femte år för att hindra att ytan växer igen. Blommande träd, buskar och enstaka ädellövträd sparas, men inte mer än att området upplevs öppet.</p>	
<p>Notering</p>		

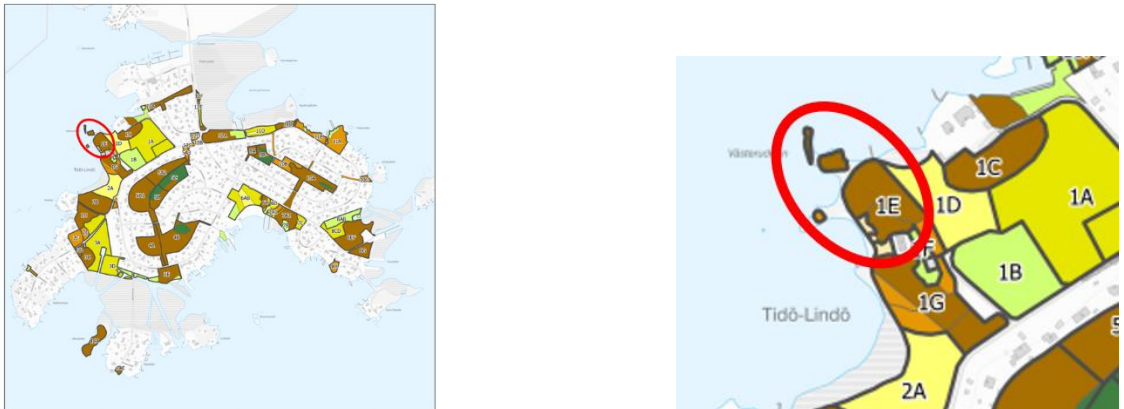
<p>Område 2C</p>		
<p>Översiktlig beskrivning och målbild</p>	<p>Alskog med inslag av sälg, fuktig sank mark med svärdsilja. Aspunge vid väg. Enstaka mistel. Äldre notering av springkorn finns i området (2A eller 2B) - kan eftersökas</p> <p>Målbilden för området är: Alsumpskog.</p>	
<p>Noterade växter och djur vid inventering</p>	<p>Buskar som noterats i området är: Vid vägen växer enstaka rosor, olvon och hallon. Fåglar som noterats är: Koltrast. Växter: Humle, smultron.</p>	<p>Bild på området kommer infogas här</p>
<p>Negativa arter</p>		
<p>Skötselbehov</p>	<p>Lämnas för fri utveckling. Död ved lämnas i huvudsak. Behåll alskogen i området och låta träden utvecklas och bli gamla.</p>	
<p>Notering</p>		

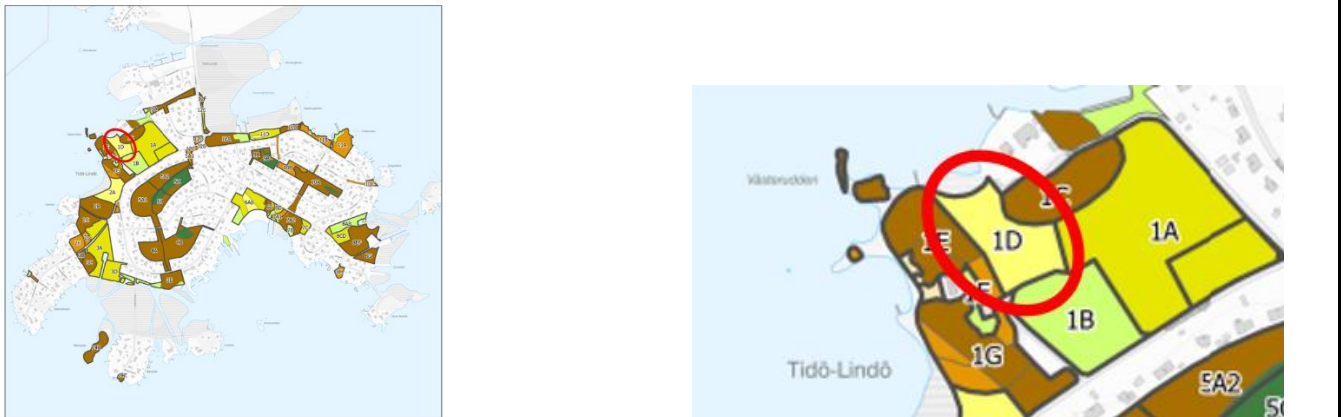
<p>Område 2B</p>		
<p>Översiktlig beskrivning och målbild</p>	<p>Alskog och alkärr med ca 5-åriga träd. Inslag av ask, sälg, björk och enstaka gran. Vid väg växer ask, blåhallon, brännässlor, salix och slån. <u>En unik och stor solitär sälg</u> står vid vägkanten. Dessutom växer en stor ask och en stor ek vid vägen.</p> <p>Målbilden för området är: Alskog och Alskog. Behålla alskogen i området och låta träden utvecklas och bli gamla. Sumpig mark, svårt att hålla efter, tätt översta skikt för skuggning är att föredra. Närmast vägen ska det vara öppet med träd.</p>	
<p>Noterade växter och djur vid inventering</p>	<p>Buskar som noterats i området är: Enstaka slån bärsbuskar, olvon, hallon och benved. Fåglar som noterats är: Stare, mindre hackspett och grönsiska.</p> <p>Andra växter som noterats är: Svärds lilja, vitmåra, svarta vinbär och mistel, humle. Äldre notering av springkorn finns i området (2A eller 2B) - kan eftersökas.</p>	<p>Bild på området kommer infogas här</p>
<p>Negativa arter</p>		
<p>Skötselbehov</p>	<p>Lämnas för fri utveckling. Död ved lämnas i huvudsak. Närmast vägen hålls öppet runt de stora träden. Vissa alar som lutar kraftigt mot vägen kan med fördel fällas.</p>	
<p>Notering</p>		


<p>Område 2A</p>		
<p>Översiktlig beskrivning och målbild</p>	<p>Till största delen fuktäng med slyvegetation av al och vide. Även nedkapad alskog, ekdunge, vassmark. Området har god potential att hysa häckande strandängsfåglar. Sköts idag av boende i området.</p> <p>Målbilden för området är: Öppen fuktäng för att gynna fågellivet och visuell kontakt med vattnet.</p>	
<p>Noterade växter och djur vid inventering</p>	<p>Buskar som noterats i området är: Olvon och hallon. Andra växter som noterats är: Älggräs, sälg, gullris och hallon. Fåglar som noterats är: Enkelbeckasin.</p>	<p>Bild på området kommer infogas här</p>
<p>Negativa arter</p>	<p>sly av vide</p>	
<p>Skötselbehov</p>	<p>Årlig slyröjning. Undvik häckningstid för fåglar apr - jun</p>	
<p>Notering</p>		


<p>Område 1G</p>		
<p>Översiktlig beskrivning och målbild</p>	<p>Område med gamla lindar, rikligt med mistel. Även ek. Tydlig fältskikt med Hassel. Genom skogen går en tillgänglighetsanpassad stig som tas hand om vid årlig städning av Västerängsområdet.</p> <p>Målbilden för området är: Mistelrik ädellövskog och mot vattnet ängsmark med enstaka träd och buskar.</p>	
<p>Noterade växter och djur vid inventering</p>	<p>Växter som noterats: Mistel</p> <p>Fåglar som noterats är: Steglits, koltrast, björktrast, taltrast, gröngöling och dubbeltrast.</p> <p>Djur som noterats är: Fyrbandad blomböck, bålgeting och bålgetingblomfluga.</p>	<p>Bild på området infogas här.</p>
<p>Negativa arter</p>	<p>Jätteloka</p>	
<p>Skötselbehov</p>	<p>Väsentligt att udden får behålla sin nuvarande karaktär och att gamla lövträd, även döende, får stå kvar för fågellivet - mycket ihålligheter och födosök. På den öppna ytan bör slyröjning fortsatt upprätthållas, speciellt mot sjön för att göra möjligt för alla att ta del av sjöutsikten. Beståndet sköts i enlighet med den trädvårdsplan som tagits fram - delområde 1, 2, 3 och 4.</p> <p>Jättelokorna bör tas bort.</p>	
<p>Notering</p>	<p>Se anvisning bekämpning av Jättebjörnloka</p>	

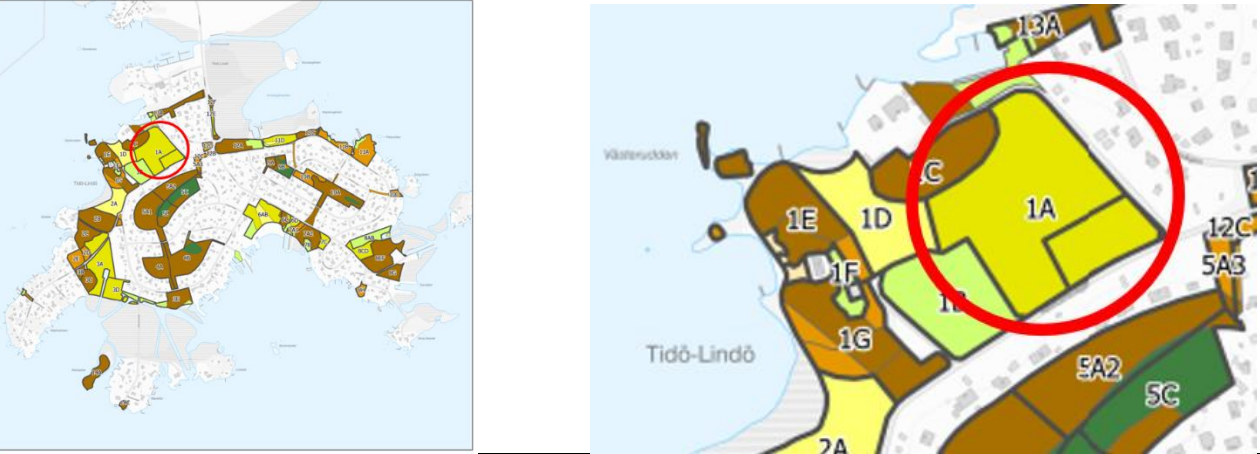
<p>Område 1F Stranden</p>		
<p>Översiktlig beskrivning och målbild</p>	<p>Gemensam strand med björkar och al.</p> <p>Målbilden för området är: Badstrand. Uppe vid dansbaneområdet gräsmatta.</p>	
<p>Noterade växter och djur vid inventering</p>	<p>Fåglar som noterats är: Enkelbeckasin, svan, gräsand. Andra växter som noterats är: Backtrav, gåsört, getrams och löktrav.</p> <p>Djur som noterats: Bäver med bävergnag på träd</p>	<p>Bild på området infogas här</p>
<p>Negativa arter</p>		
<p>Skötselbehov</p>	<p>Håll stranden fri från sly mot vattnet men spara björkarna för skugga. Enstaka al mot udden lämnas för skuggning av badgäster. Dansbaneområdet klipps.</p>	
<p>Notering</p>	<p>Se anvisning skötsel av gräsmattor</p>	

<p>Område 1E Västerudden</p>		
<p>Översiktlig beskrivning och målbild</p>	<p>Västerudden har sedan länge dokumenterade höga naturvärden med många gamla ihåliga ädellövträd, såsom lind och ek, med undervegetation av hassel. Även lönn och klibbal i området. Västerudden har en liten holme, en oas där strandkanten har väldigt lite vass pga. stenbotten, vilket skapar ett mycket sjönära, lugn natur. I strandkanten närmare badstranden står ett kraftigt lutande pilträd, delvis i vatten, troligen fällt av bävrar men har överlevt ingreppet. Ett sevärt exempel på naturens vilja att leva och växa.</p> <p>Målbilden för området är: Mistelrik ädellövskog</p>	
<p>Noterade växter och djur vid inventering</p>	<p>Fåglar som noterats är: Gröngöling, mindre hackspett, björktrast, taltrast och dubbeltrast. Andra växter: Blåsippa, kanadensiskt gullris, mistel. Djur som noterats är: Vinbergssnäcka, grön bärfis, hårig bärfis, eldlus, Bäver En äldre notering av ögonfläcksbock i området.</p>	<p>Bild av området infogas här</p>
<p>Negativa arter</p>	<p>Brännässla</p>	
<p>Skötselbehov</p>	<p>Väsentligt att udden får behålla sin nuvarande karaktär och att gamla lövträd, även döende, får stå kvar till gagn för fågellivet - mycket ihåligheter och födosök. Lindarna sköts i enlighet med trädvårdsplan. Området bör fredas från trädfällning så långt möjligt. Hassel täcker bra med endast marginell undervegetation. I området finns rikligt med faunadepåer. Mycket mistel, som nästintill tagit över lindarna. En liten spång och bänk kan anläggas till den lilla holmen.</p>	
<p>Notering</p>	<p>Området beskrivs närmare i trädvårdsplanen - delområde 3, 5, 6 och 7. Rikedomerna på mistlar noterades som skyddsvärd redan på 60-talet av Bertil Walldén. Ingår i Länsstyrelsens naturvårdsplan. En äldre inventering är gjord för området.</p>	

<p>Område 1D Majviken</p>		
<p>Översiktlig beskrivning och målbild</p>	<p>Majviken. Öppen yta för majbrasa</p> <p>Målbilden för området är: Öppen mark för majbrasa och visuell kontakt med vattnet. Plats för anläggningar för att gynna biologisk mångfald, t.ex. sandhögar och "bihotell".</p>	
<p>Noterade växter och djur vid inventering</p>	<p>Fåglar som noterats är: Enkelbeckasin.</p>	<p>Bild på området infogas här</p>
<p>Negativa arter</p>		
<p>Skötselbehov</p>	<p>Träd som etablerar sig på den öppna marken tas bort. Blommande buskar lämnas i begränsad mängd. Sandhögar läggs dit och sköts för att hållas öppna. Ett insektshotell byggs och ställs dit.</p>	
<p>Notering</p>		

<p>Område 1C Asplunden</p>		
<p>Översiktlig beskrivning och målbild</p>	<p>Asplunden. Bestånd av höga aspar. Enligt boende har på området förut vuxit ekar som fällts till förmån för granskog, varefter aspen tagit över.</p> <p>Målbilden för området är: Aspskog</p>	
<p>Noterade växter och djur vid inventering</p>	<p>Fåglar som noterats är: Gröngöling.</p>	<p>Bild på området infogas här</p>
<p>Negativa arter</p>		
<p>Skötselbehov</p>	<p>Asplunden får utvecklas fritt, men <u>inte</u> sprida sig ytterligare ut på Västerängen. Asparna lämnas orörda, men kantzonen hålls efter var femte år för att hindra att nya aspskott och rotskott från kapade stammar etableras och sprider sig in mot ängen. Vid behov ännu tätare skötsel. Håll fritt från sly närmast stig, minst 1 m åt båda håll. Eventuellt skapas en brynzon med blommande buskar för att begränsa spridning av asp.</p>	
<p>Notering</p>		

<p>Område 1B Lekplatsen</p>		
<p>Översiktlig beskrivning och målbild</p>	<p>Lekplats och samlingsplats för högtider, lek och umgänge, boulespel, fotboll och gym. Skridskoåkning och pulkaåkning vintertid.</p> <p>Målbilden för området är: Lekplats</p>	
<p>Noterade växter och djur vid inventering</p>	<p>Växter som noterats: Smörblommor, klöver. Djur: Bin, citronfjäril, näselfjäril, Homo sapiens både stora och små.</p>	<p>Bild på området infogas här</p>
<p>Negativa arter</p>		
<p>Skötselbehov</p>	<p>Lekplatsen sköts genom gräsklippning och årlig städning.</p>	
<p>Notering</p>	<p>Se anvisning skötsel av gräsmattor.</p>	

<p>Område 1A Västerängen</p>		
<p>Översiktlig beskrivning och målbild</p>	<p>Västerängensängen. Gammal åkermark med enstaka solitära träd. Ek, björk, dungar av hägg. Ek med potential att bli stor.</p> <p>Målbilden för området är: Ängsmark. Alternativ målbild: Beteshage</p>	
<p>Noterade växter och djur vid inventering</p>	<p>Buskar som noterats i området är: Blåhallon, hallon, slån Andra växter: Älggräs, midsommarblomster, hundkex, tistel. Djur som noterats är aurorafjäril, citronfjäril och riddarskinnbagge, rådjur.</p>	<p>Bild på området infogas här</p>
<p>Negativa arter</p>	<p>Brännässla</p>	
<p>Skötselbehov</p>	<p>Omvandla den öppna ytan till ängsmark på lång sikt, gynna och så ängsväxter. Ängen och grässlätten kan med fördel slås årligen, gärna ett par gånger, men spara solitärträden på ängen. Slyet mot Askholmsvägen bör tas bort för att hålla öppet landskap mot ängen. Särskilt hålla efter aspen som etablera sig till stora träd och försöker sprida sig med rotskott mot ängen. Behöver tas omhand snarast för att inte bli likt asplundsområdet nordväst. Håll även efter nytt sly som etablerar sig på den öppna ytan. Behåll så öppna ytor som möjligt mellan etablerade stora träd.</p>	
<p>Notering</p>	<p>Se anvisning Skötsel av ängsmarker</p>	